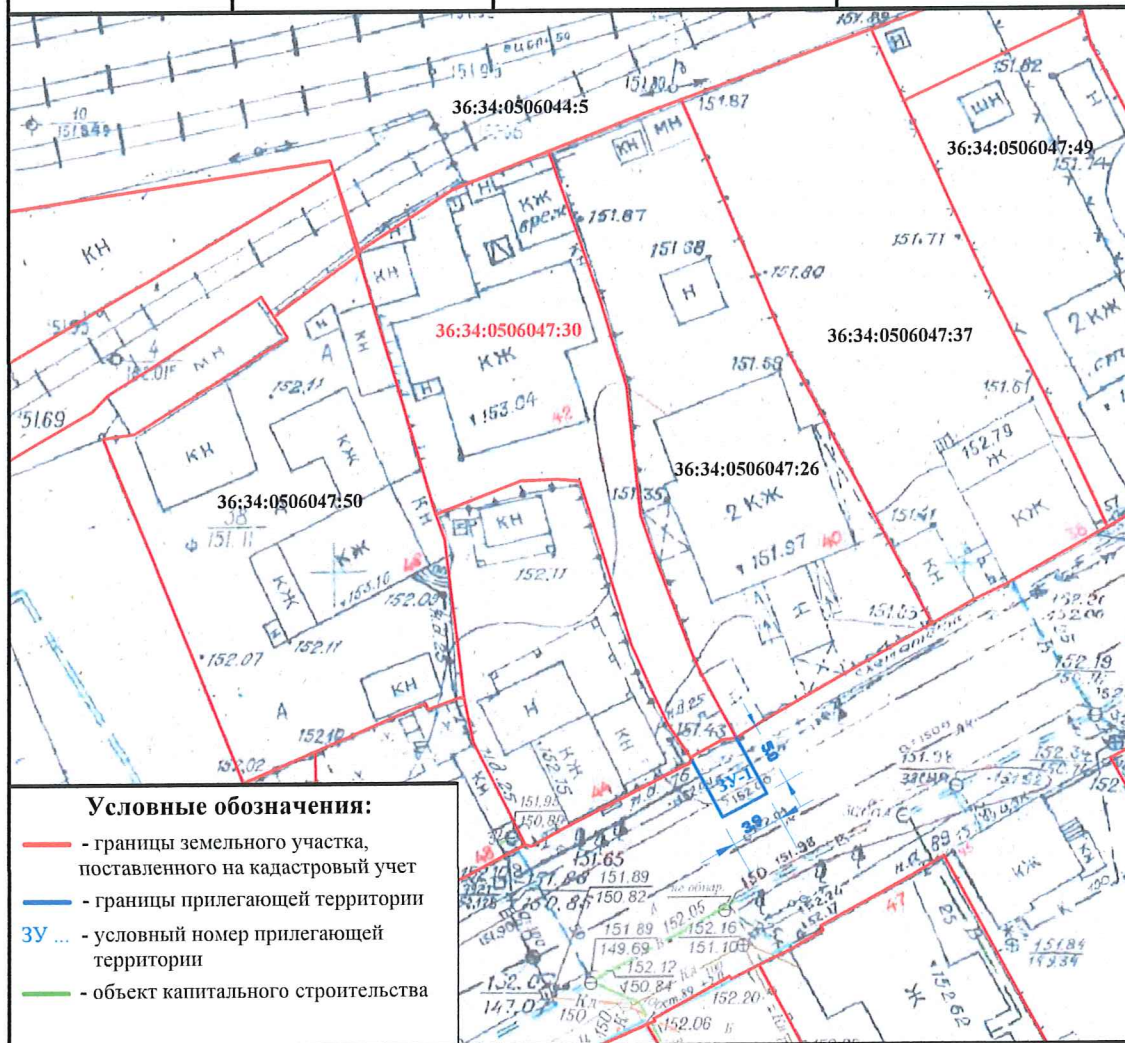


Приложение № 262  
к схемам границ прилегающих  
к зданиям, строениям, сооружениям  
и земельным участкам территорий  
в городском округе город Воронеж

**Схема границ прилегающей территории в границах  
Советского района городского округа город Воронеж  
Воронежской области №ПС-42**

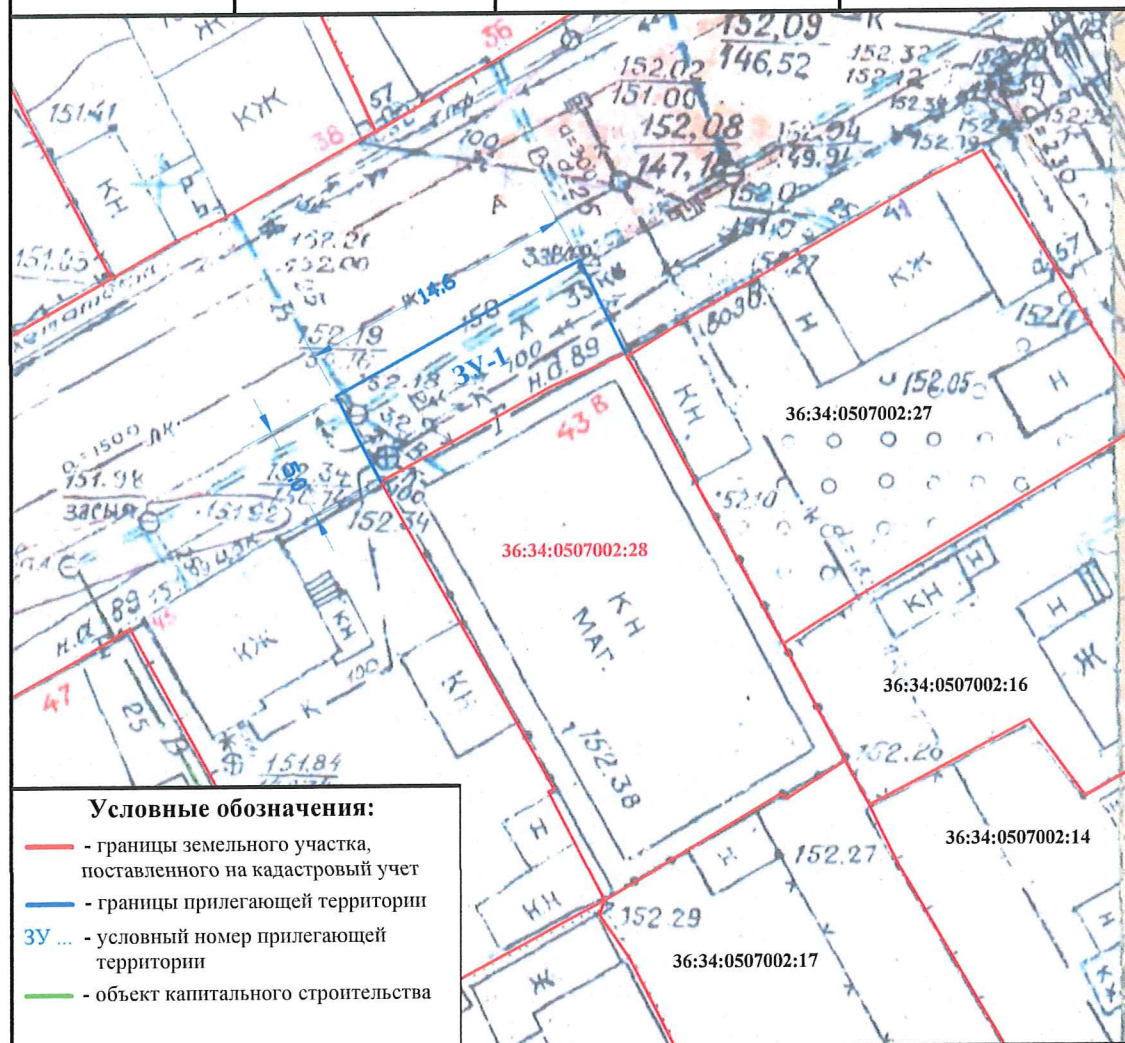
Условный номер прилегающей территории	Идентификационное обозначение объекта, в отношении которого устанавливается прилегающая территория	Адрес здания, строения, сооружения, земельного участка	Кадастровый номер
ЗУ-1	Индивидуальное жилищное строительство	ул. Пеше-Стрелецкая, 42	36:34:0506047:30



	Должность	Ф.И.О.	Подпись	Дата
Согласовано	Руководитель управления главного архитектора администрации городского округа город Воронеж	Г.Ю. Чурсанов		
Согласовано	Заместитель руководителя управления главного архитектора администрации городского округа город Воронеж	Н.О. Фуфаев		
Согласовано	Начальник отдела по градостроительству, архитектуре и земельным отношениям управы района городского округа г. Воронеж	М.И. Петрова		

**Схема границ прилегающей территории в границах  
Советского района городского округа город Воронеж  
Воронежской области №ПС-43**

Условный номер прилегающей территории	Идентификационное обозначение объекта, в отношении которого устанавливается прилегающая территория	Адрес здания, строения, сооружения, земельного участка	Кадастровый номер
<b>ЗУ-1</b>	<b>Магазин</b>	<b>ул. Пеше-Стрелецкая, 43</b>	<b>36:34:0507002:28</b>



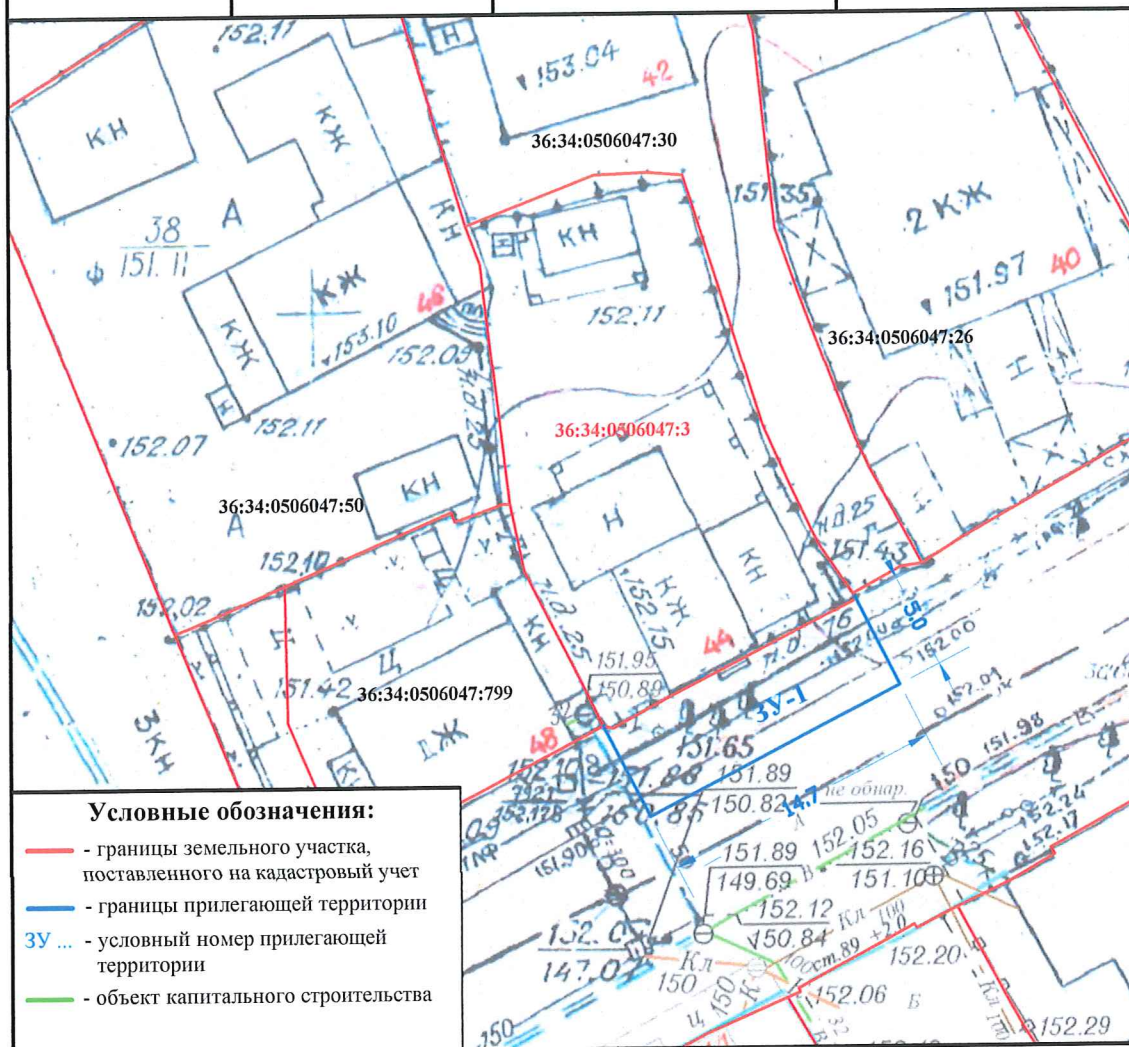
	Должность	Ф.И.О.	Подпись	Дата
<b>Согласовано</b>	Руководитель управления главного архитектора администрации городского округа город Воронеж	<b>Г.Ю. Чурсанов</b>		
<b>Согласовано</b>	Заместитель руководителя управления главного архитектора администрации городского округа город Воронеж	<b>Н.О. Фуфаев</b>		
<b>Согласовано</b>	Начальник отдела по градостроительству, архитектуре и земельным отношениям управы района городского округа г. Воронеж	<b>М.И. Петрова</b>		



Приложение № 264  
к схемам границ прилегающих  
к зданиям, строениям, сооружениям  
и земельным участкам территорий  
в городском округе город Воронеж

**Схема границ прилегающей территории в границах  
Советского района городского округа город Воронеж  
Воронежской области №ПС-44**

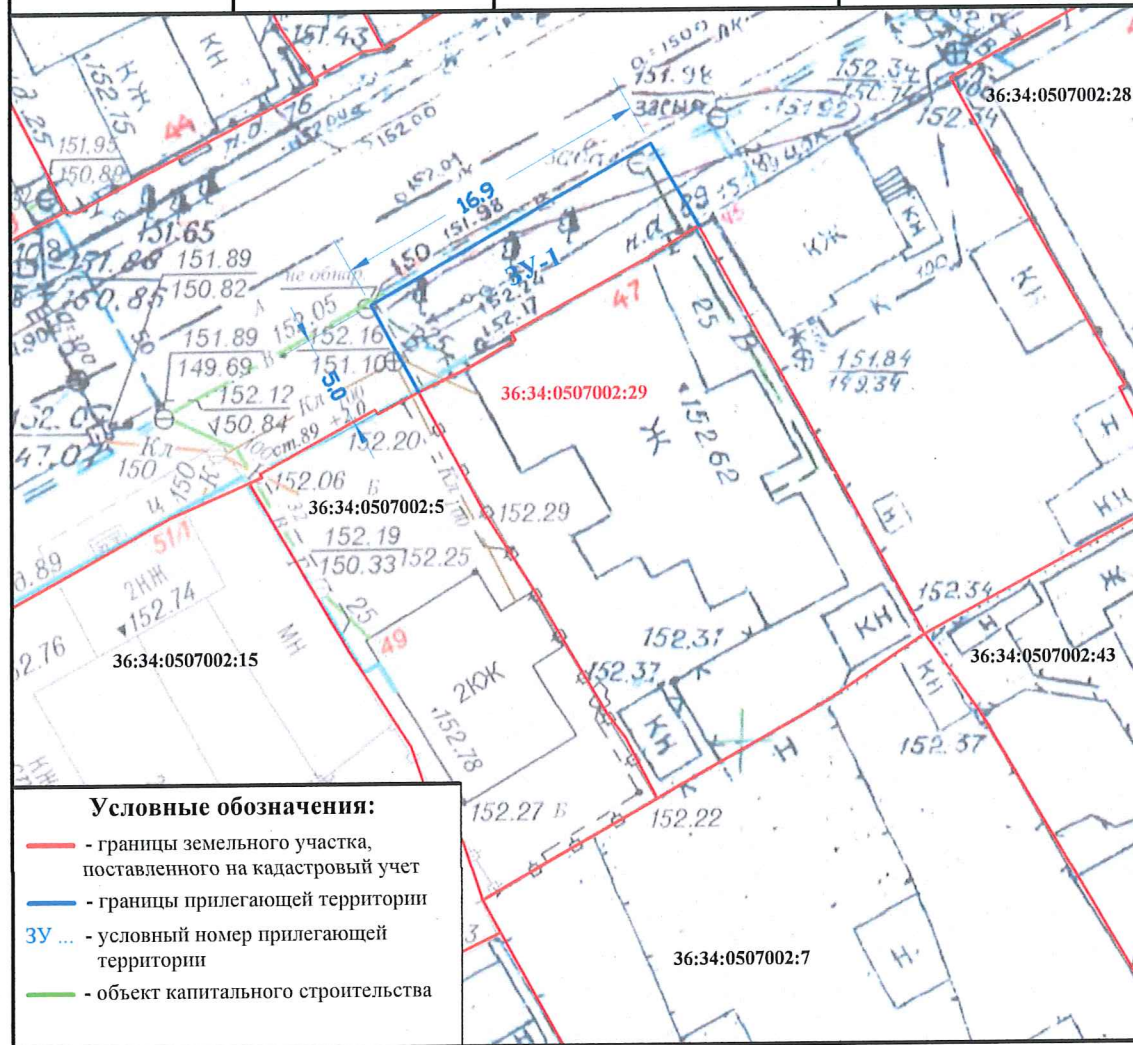
Условный номер прилегающей территории	Идентификационное обозначение объекта, в отношении которого устанавливается прилегающая территория	Адрес здания, строения, сооружения, земельного участка	Кадастровый номер
<b>ЗУ-1</b>	<b>Индивидуальное жилищное строительство</b>	<b>ул. Пеше-Стрелецкая, 44</b>	<b>336:34:0506047:3</b>



	Должность	Ф.И.О.	Подпись	Дата
<b>Согласовано</b>	Руководитель управления главного архитектора администрации городского округа город Воронеж	<b>Г.Ю. Чуреанов</b>		
<b>Согласовано</b>	Заместитель руководителя управления главного архитектора администрации городского округа город Воронеж	<b>Н.О. Фуфаев</b>		
<b>Согласовано</b>	Начальник отдела по градостроительству, архитектуре и земельным отношениям управы района городского округа г. Воронеж	<b>М.И. Петрова</b>		

**Схема границ прилегающей территории в границах  
Советского района городского округа город Воронеж  
Воронежской области №ПС-47**

Условный номер прилегающей территории	Идентификационное обозначение объекта, в отношении которого устанавливается прилегающая территория	Адрес здания, строения, сооружения, земельного участка	Кадастровый номер
<b>ЗУ-1</b>	<b>Индивидуальное жилищное строительство</b>	<b>ул. Пеше-Стрелецкая, 47</b>	<b>36:34:0507002:29</b>

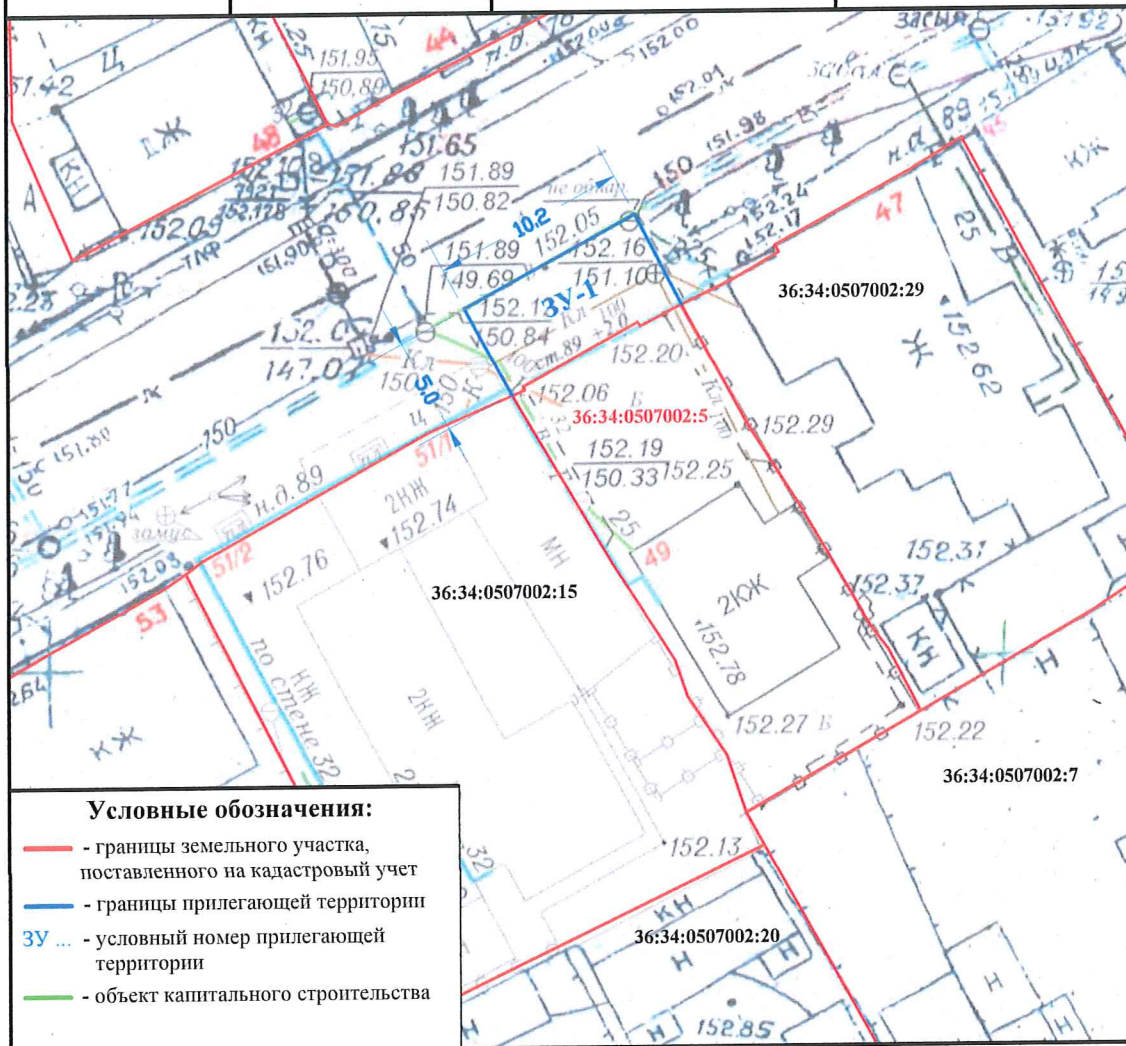


	Должность	Ф.И.О.	Подпись	Дата
<b>Согласовано</b>	Руководитель управления главного архитектора администрации городского округа город Воронеж	<b>Г.Ю. Чурсанов</b>		
<b>Согласовано</b>	Заместитель руководителя управления главного архитектора администрации городского округа город Воронеж	<b>Н.О. Фуфаев</b>		
<b>Согласовано</b>	Начальник отдела по градостроительству, архитектуре и земельным отношениям управы района городского округа г. Воронеж	<b>М.И. Петрова</b>		



**Схема границ прилегающей территории в границах  
Советского района городского округа город Воронеж  
Воронежской области №ПС-49**

Условный номер прилегающей территории	Идентификационное обозначение объекта, в отношении которого устанавливается прилегающая территория	Адрес здания, строения, сооружения, земельного участка	Кадастровый номер
<b>ЗУ-1</b>	<b>Индивидуальное жилищное строительство</b>	<b>ул. Пеше-Стрелецкая, 49</b>	<b>36:34:0507002:5</b>

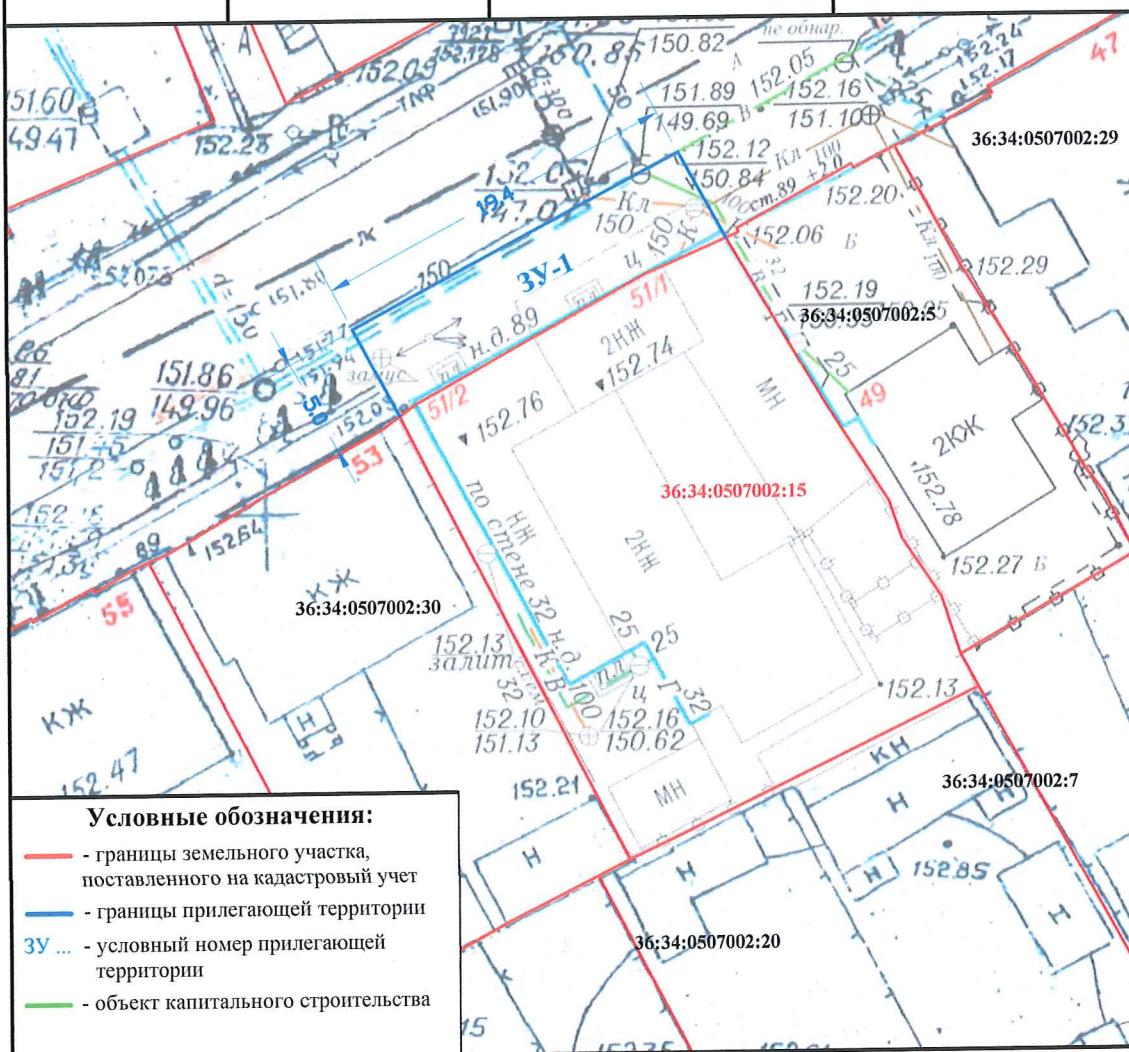


	Должность	Ф.И.О.	Подпись	Дата
<b>Согласовано</b>	Руководитель управления главного архитектора администрации городского округа город Воронеж	<b>Г.Ю. Чурсанов</b>		
<b>Согласовано</b>	Заместитель руководителя управления главного архитектора администрации городского округа город Воронеж	<b>Н.О. Фуфаев</b>		
<b>Согласовано</b>	Начальник отдела по градостроительству, архитектуре и земельным отношениям управы района городского округа г. Воронеж	<b>М.И. Петрова</b>		

Приложение № 267  
к схемам границ прилегающих  
к зданиям, строениям, сооружениям  
и земельным участкам территорий  
в городском округе город Воронеж

**Схема границ прилегающей территории в границах  
Советского района городского округа город Воронеж  
Воронежской области №ПС-51**

Условный номер прилегающей территории	Идентификационное обозначение объекта, в отношении которого устанавливается прилегающая территория	Адрес здания, строения, сооружения, земельного участка	Кадастровый номер
<b>ЗУ-1</b>	<b>Индивидуальное жилищное строительство</b>	<b>ул. Пеше-Стрелецкая, 51</b>	<b>36:34:0507002:15</b>



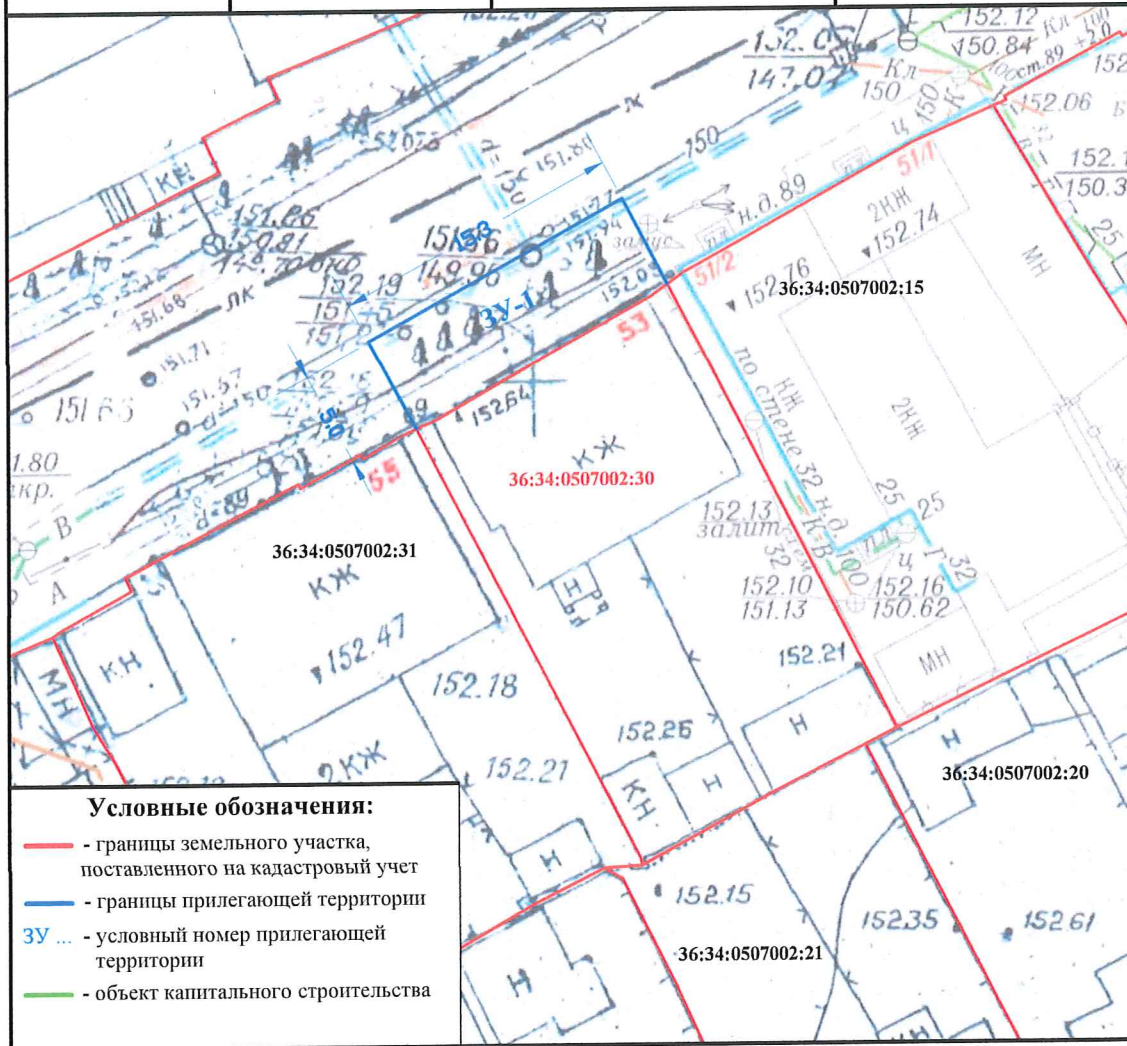
	Должность	Ф.И.О.	Подпись	Дата
<b>Согласовано</b>	Руководитель управления главного архитектора администрации городского округа город Воронеж	<b>Г.Ю. Чурсанов</b>		
<b>Согласовано</b>	Заместитель руководителя управления главного архитектора администрации городского округа город Воронеж	<b>Н.О. Фуфаев</b>		
<b>Согласовано</b>	Начальник отдела по градостроительству, архитектуре и земельным отношениям управы района городского округа г. Воронеж	<b>М.И. Петрова</b>		



Приложение № ~~26d~~  
к схемам границ прилегающих  
к зданиям, строениям, сооружениям  
и земельным участкам территорий  
в городском округе город Воронеж

**Схема границ прилегающей территории в границах  
Советского района городского округа город Воронеж  
Воронежской области №ПС-53**

Условный номер прилегающей территории	Идентификационное обозначение объекта, в отношении которого устанавливается прилегающая территория	Адрес здания, строения, сооружения, земельного участка	Кадастровый номер
<b>ЗУ-1</b>	<b>Индивидуальное жилищное строительство</b>	<b>ул. Пеше-Стрелецкая, 53</b>	<b>36:34:0507002:30</b>

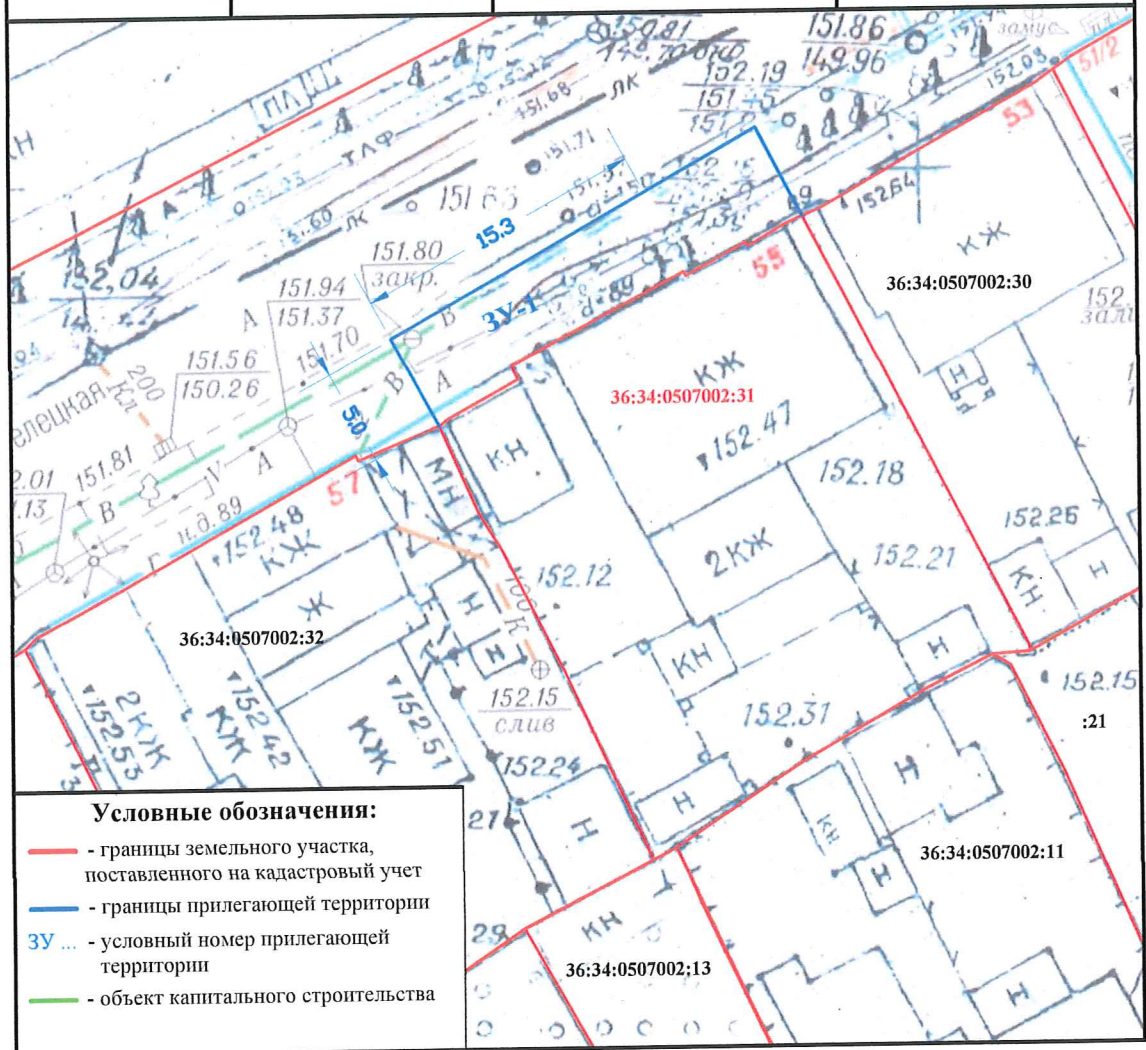


	Должность	Ф.И.О.	Подпись	Дата
<b>Согласовано</b>	Руководитель управления главного архитектора администрации городского округа город Воронеж	<b>Г.Ю. Чурсанов</b>		
<b>Согласовано</b>	Заместитель руководителя управления главного архитектора администрации городского округа город Воронеж	<b>Н.О. Фуфаев</b>		
<b>Согласовано</b>	Начальник отдела по градостроительству, архитектуре и земельным отношениям управы района городского округа г. Воронеж	<b>М.И. Петрова</b>		

Приложение № 269  
к схемам границ прилегающих  
к зданиям, строениям, сооружениям  
и земельным участкам территорий  
в городском округе город Воронеж

**Схема границ прилегающей территории в границах  
Советского района городского округа город Воронеж  
Воронежской области №ПС-55**

Условный номер прилегающей территории	Идентификационное обозначение объекта, в отношении которого устанавливается прилегающая территория	Адрес здания, строения, сооружения, земельного участка	Кадастровый номер
ЗУ-1	Индивидуальное жилищное строительство	ул. Пеше-Стрелецкая, 55	36:34:0507002:31



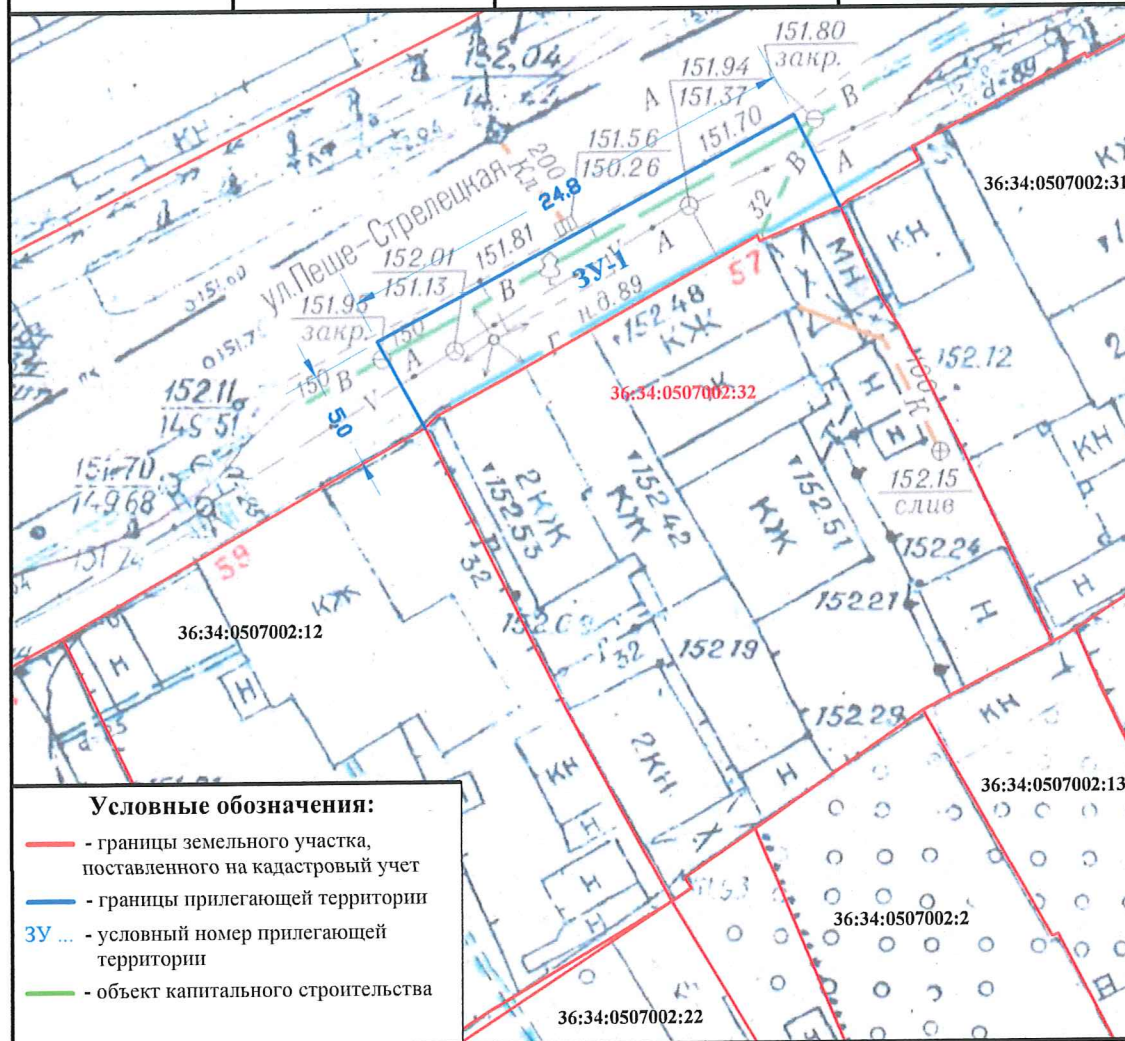
	Должность	Ф.И.О.	Подпись	Дата
Согласовано	Руководитель управления главного архитектора администрации городского округа город Воронеж	Г.Ю. Чурсанов		
Согласовано	Заместитель руководителя управления главного архитектора администрации городского округа город Воронеж	Н.О. Фуфаев		
Согласовано	Начальник отдела по градостроительству, архитектуре и земельным отношениям управы района городского округа г. Воронеж	М.И. Петрова		



Приложение № 240  
к схемам границ прилегающих  
к зданиям, строениям, сооружениям  
и земельным участкам территорий  
в городском округе город Воронеж

**Схема границ прилегающей территории в границах  
Советского района городского округа город Воронеж  
Воронежской области №ПС-57**

Условный номер прилегающей территории	Идентификационное обозначение объекта, в отношении которого устанавливается прилегающая территория	Адрес здания, строения, сооружения, земельного участка	Кадастровый номер
ЗУ-1	Индивидуальное жилищное строительство	ул. Пеше-Стрелецкая, 57	36:34:0507002:32

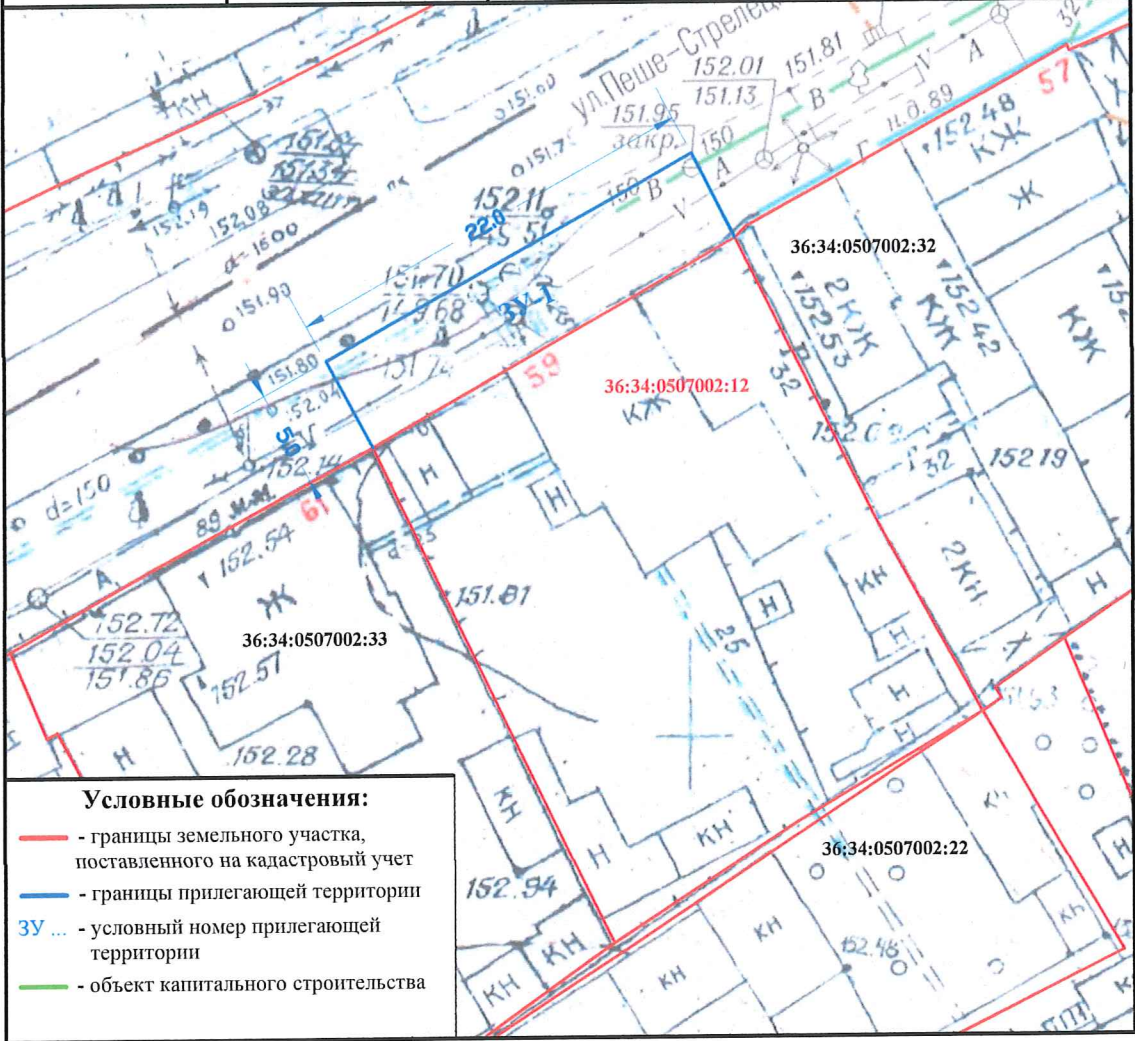


	Должность	Ф.И.О.	Подпись	Дата
Согласовано	Руководитель управления главного архитектора администрации городского округа город Воронеж	Г.Ю. Чурсанов		
Согласовано	Заместитель руководителя управления главного архитектора администрации городского округа город Воронеж	Н.О. Фуфаев		
Согласовано	Начальник отдела по градостроительству, архитектуре и земельным отношениям управы района городского округа г. Воронеж	М.И. Петрова		

Приложение № 241  
к схемам границ прилегающих  
к зданиям, строениям, сооружениям  
и земельным участкам территорий  
в городском округе город Воронеж

Схема границ прилегающей территории в границах  
Советского района городского округа город Воронеж  
Воронежской области №ПС-59

Условный номер прилегающей территории	Идентификационное обозначение объекта, в отношении которого устанавливается прилегающая территория	Адрес здания, строения, сооружения, земельного участка	Кадастровый номер
ЗУ-1	Индивидуальное жилищное строительство	ул. Пеше-Стрелецкая, 59	36:34:0507002:12



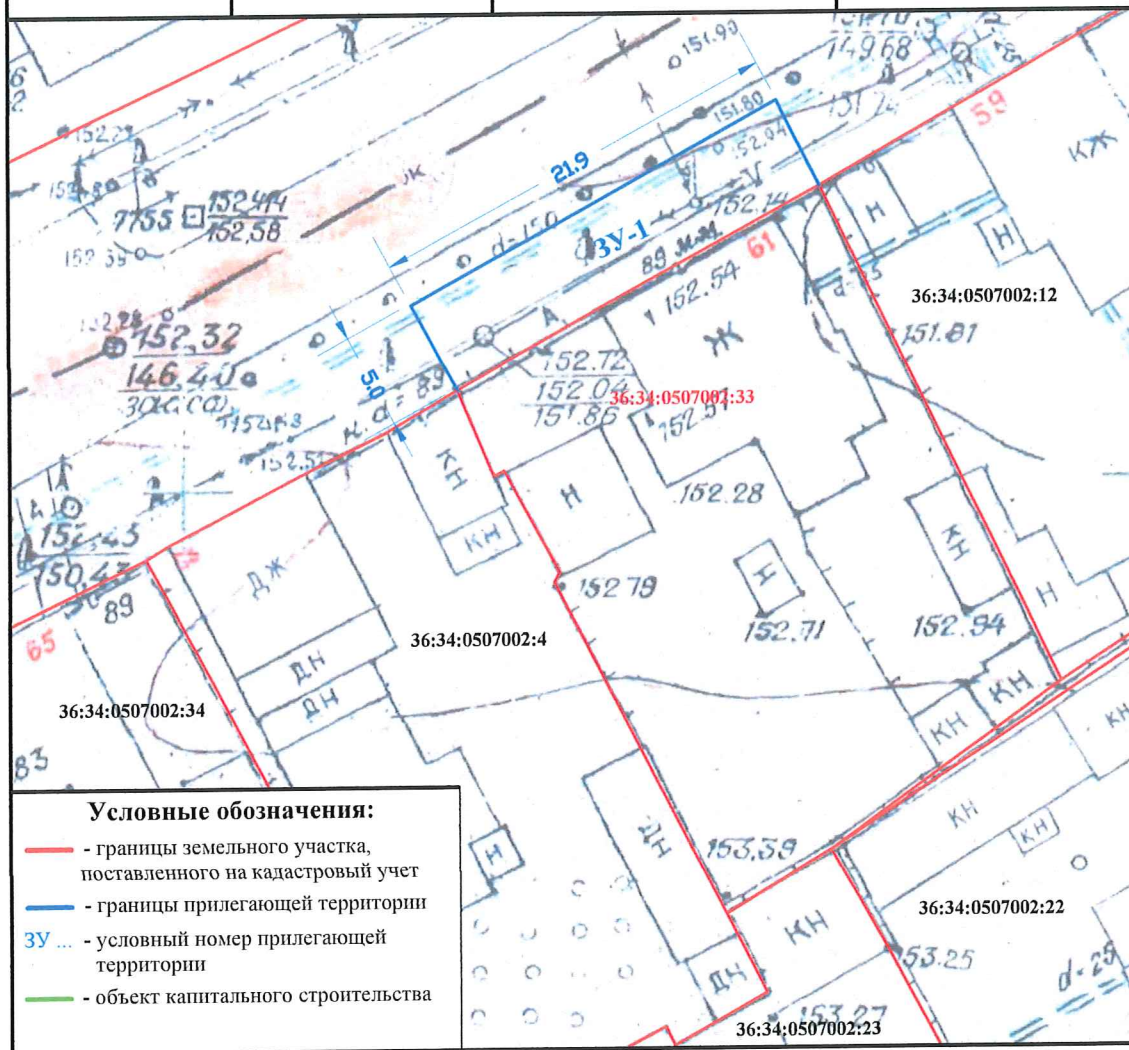
	Должность	Ф.И.О.	Подпись	Дата
Согласовано	Руководитель управления главного архитектора администрации городского округа город Воронеж	Г.Ю. Чурсанов		
Согласовано	Заместитель руководителя управления главного архитектора администрации городского округа город Воронеж	Н.О. Фуфаев		
Согласовано	Начальник отдела по градостроительству, архитектуре и земельным отношениям управы района городского округа г. Воронеж	М.И. Петрова		



Приложение № 272  
к схемам границ прилегающих  
к зданиям, строениям, сооружениям  
и земельным участкам территорий  
в городском округе город Воронеж

**Схема границ прилегающей территории в границах  
Советского района городского округа город Воронеж  
Воронежской области №ПС-61**

Условный номер прилегающей территории	Идентификационное обозначение объекта, в отношении которого устанавливается прилегающая территория	Адрес здания, строения, сооружения, земельного участка	Кадастровый номер
<b>ЗУ-1</b>	<b>Индивидуальное жилищное строительство</b>	<b>ул. Пеше-Стрелецкая, 61</b>	<b>36:34:0507002:33</b>

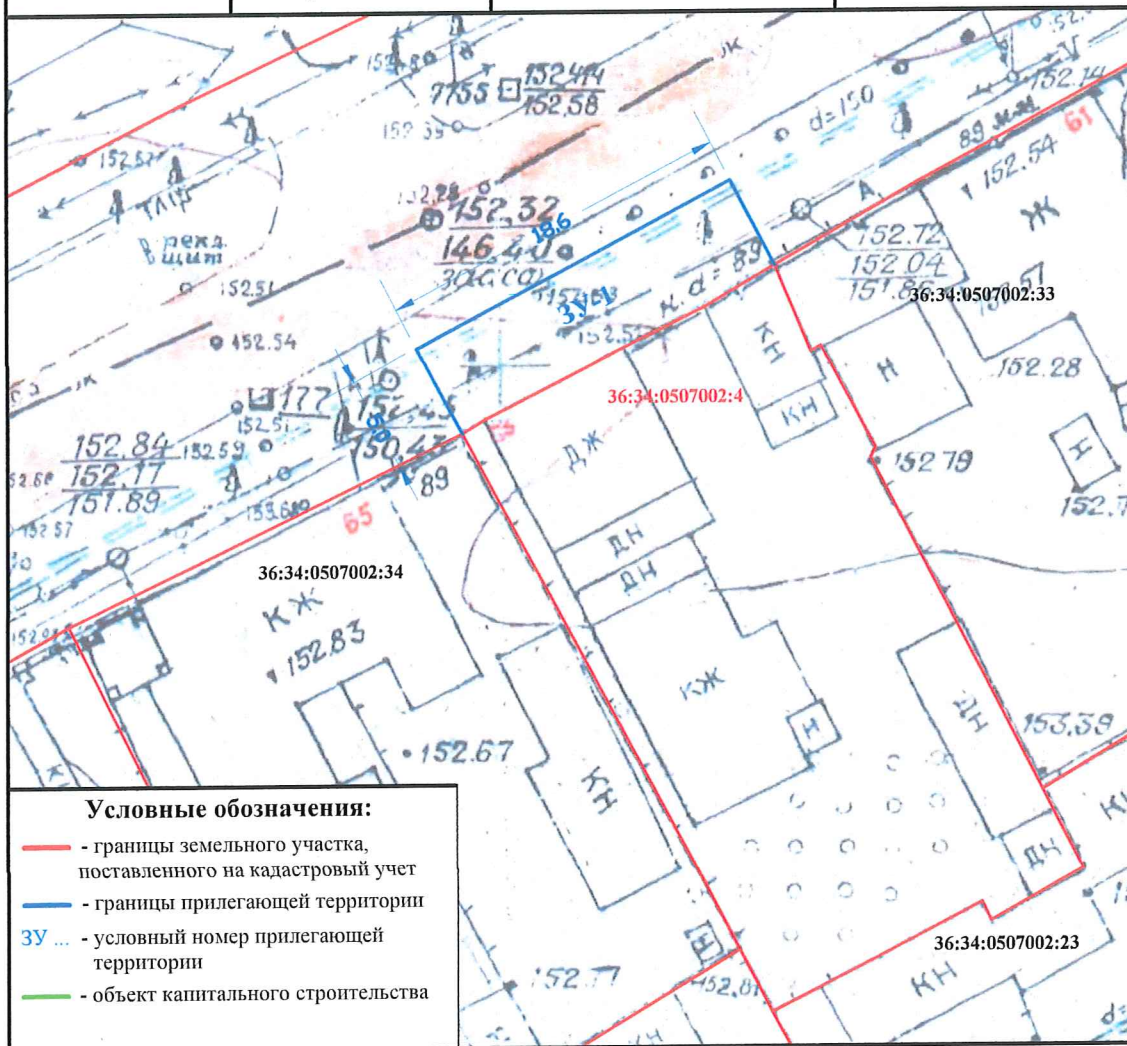


	Должность	Ф.И.О.	Подпись	Дата
<b>Согласовано</b>	Руководитель управления главного архитектора администрации городского округа город Воронеж	<b>Г.Ю. Чурсанов</b>		
<b>Согласовано</b>	Заместитель руководителя управления главного архитектора администрации городского округа город Воронеж	<b>Н.О. Фуфаев</b>		
<b>Согласовано</b>	Начальник отдела по градостроительству, архитектуре и земельным отношениям управы района городского округа г. Воронеж	<b>М.И. Петрова</b>		

Приложение № 273  
к схемам границ прилегающих  
к зданиям, строениям, сооружениям  
и земельным участкам территорий  
в городском округе город Воронеж

**Схема границ прилегающей территории в границах  
Советского района городского округа город Воронеж  
Воронежской области №ПС-63**

Условный номер прилегающей территории	Идентификационное обозначение объекта, в отношении которого устанавливается прилегающая территория	Адрес здания, строения, сооружения, земельного участка	Кадастровый номер
<b>ЗУ-1</b>	<b>Земли населенных пунктов, под индивидуальное жилищное строительство</b>	<b>ул. Пеше-Стрелецкая, 63</b>	<b>36:34:0507002:4</b>



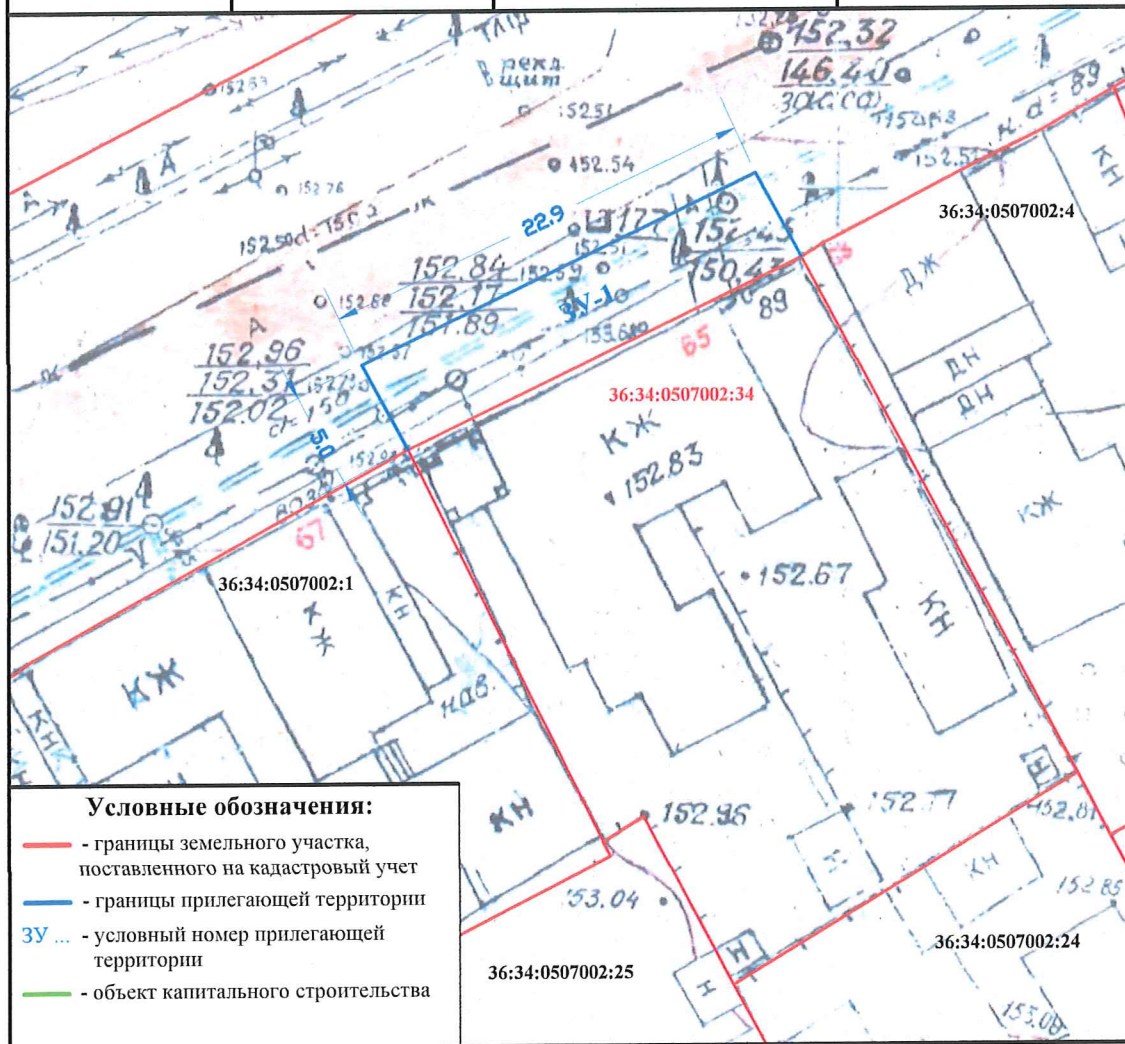
	Должность	Ф.И.О.	Подпись	Дата
<b>Согласовано</b>	Руководитель управления главного архитектора администрации городского округа город Воронеж	<b>Г.Ю. Чурсанов</b>		
<b>Согласовано</b>	Заместитель руководителя управления главного архитектора администрации городского округа город Воронеж	<b>Н.О. Фуфаев</b>		
<b>Согласовано</b>	Начальник отдела по градостроительству, архитектуре и земельным отношениям управы района городского округа г. Воронеж	<b>М.И. Петрова</b>		



Приложение № 274  
к схемам границ прилегающих  
к зданиям, строениям, сооружениям  
и земельным участкам территорий  
в городском округе город Воронеж

**Схема границ прилегающей территории в границах  
Советского района городского округа город Воронеж  
Воронежской области №ПС-65**

Условный номер прилегающей территории	Идентификационное обозначение объекта, в отношении которого устанавливается прилегающая территория	Адрес здания, строения, сооружения, земельного участка	Кадастровый номер
ЗУ-1	для индивидуального жилищного строительства	ул. Пеше-Стрелецкая, 65	36:34:0507002:34

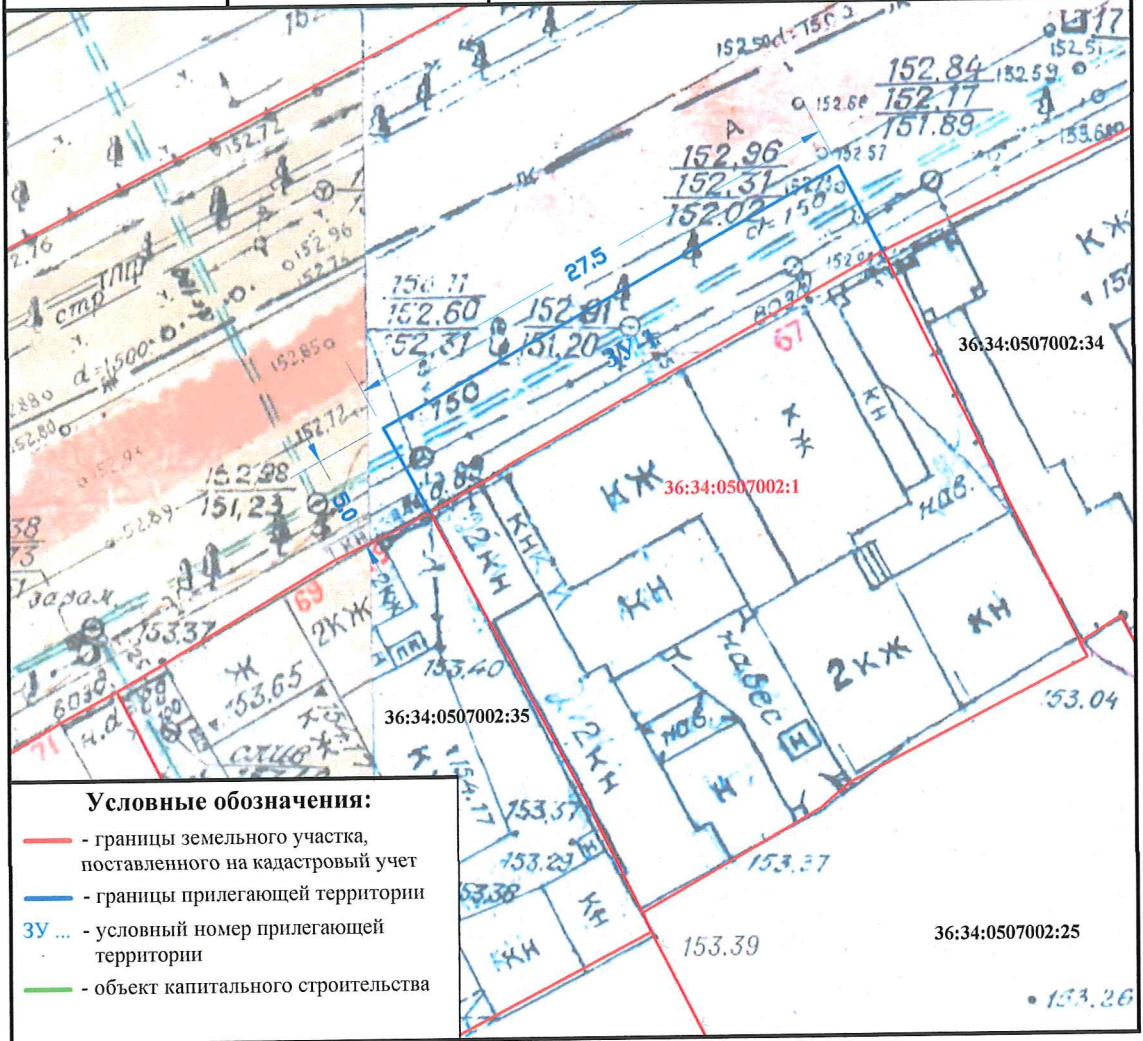





	Должность	Ф.И.О.	Подпись	Дата
Согласовано	Руководитель управления главного архитектора администрации городского округа город Воронеж	Г.Ю. Чурсанов		
Согласовано	Заместитель руководителя управления главного архитектора администрации городского округа город Воронеж	Н.О. Фуфаев		
Согласовано	Начальник отдела по градостроительству, архитектуре и земельным отношениям управы района городского округа г. Воронеж	М.И. Петрова		

Приложение № 275  
к схемам границ прилегающих  
к зданиям, строениям, сооружениям  
и земельным участкам территорий  
в городском округе город Воронеж

Схема границ прилегающей территории в границах  
Советского района городского округа город Воронеж  
Воронежской области №ПС-67

Условный номер прилегающей территории	Идентификационное обозначение объекта, в отношении которого устанавливается прилегающая территория	Адрес здания, строения, сооружения, земельного участка	Кадастровый номер
ЗУ-1	Индивидуальное жилищное строительство	ул. Пеше-Стрелецкая, 67	36:34:0507002:1



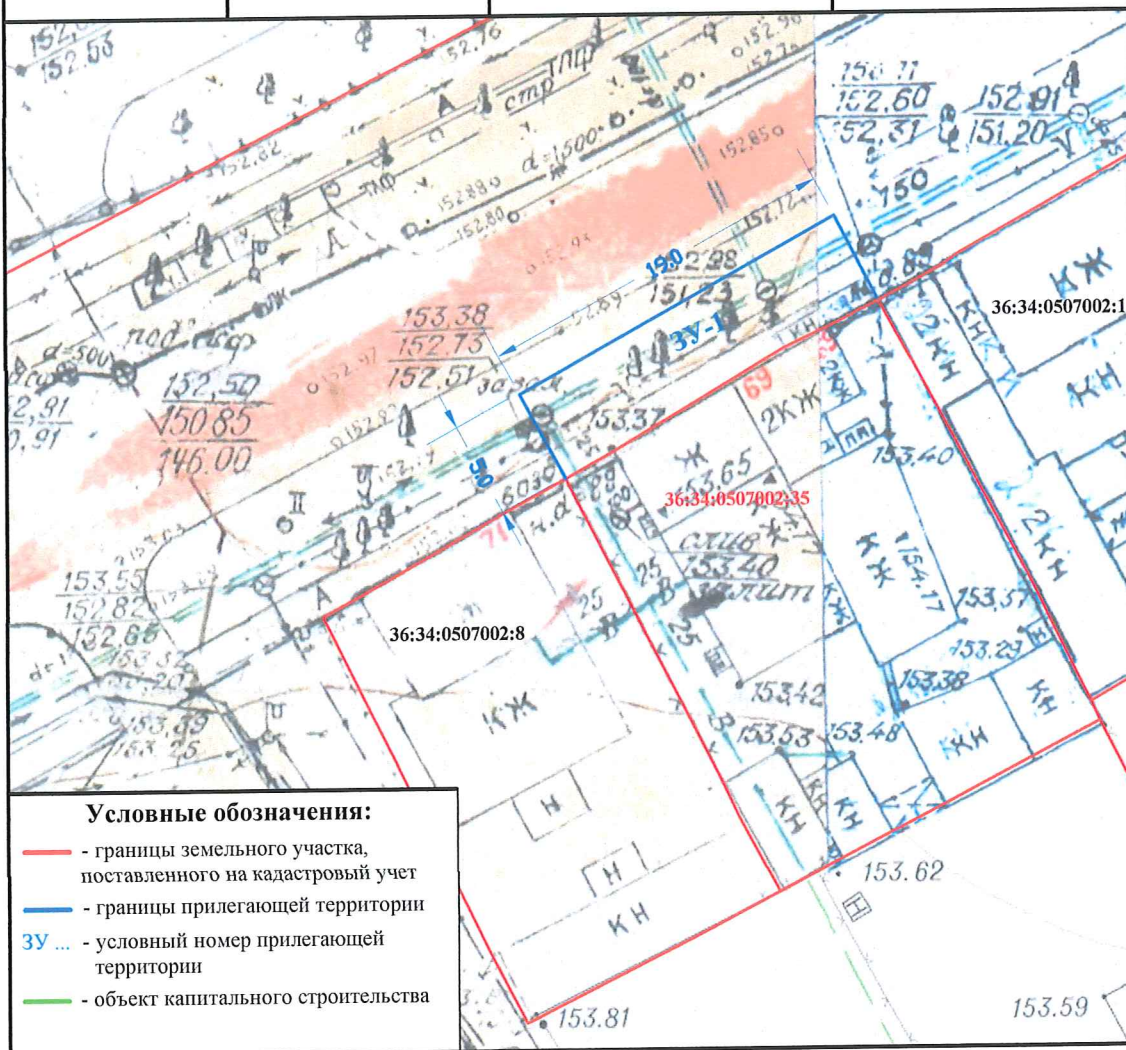
	Должность	Ф.И.О.	Подпись	Дата
Согласовано	Руководитель управления главного архитектора администрации городского округа город Воронеж	Г.Ю. Чурсанов		
Согласовано	Заместитель руководителя управления главного архитектора администрации городского округа город Воронеж	Н.О. Фуфаев		
Согласовано	Начальник отдела по градостроительству, архитектуре и земельным отношениям управы района городского округа г. Воронеж	М.И. Петрова		






Приложение № 276  
к схемам границ прилегающих  
к зданиям, строениям, сооружениям  
и земельным участкам территорий  
в городском округе город Воронеж

**Схема границ прилегающей территории в границах  
Советского района городского округа город Воронеж  
Воронежской области №ПС-69**

Условный номер прилегающей территории	Идентификационное обозначение объекта, в отношении которого устанавливается прилегающая территория	Адрес здания, строения, сооружения, земельного участка	Кадастровый номер
ЗУ-1	Индивидуальное жилищное строительство	ул. Пеше-Стрелецкая, 69	36:34:0507002:35

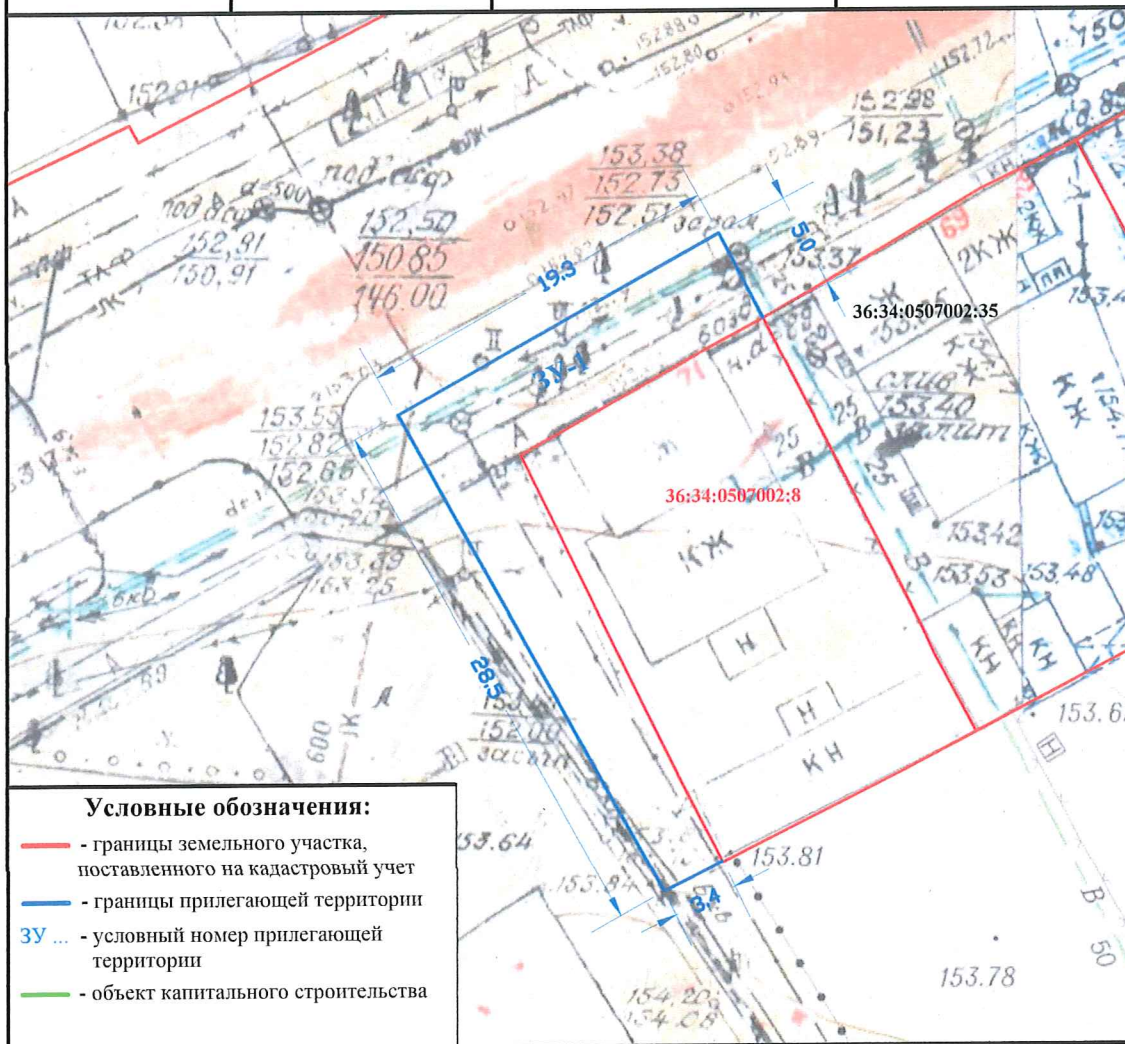


	Должность	Ф.И.О.	Подпись	Дата
Согласовано	Руководитель управления главного архитектора администрации городского округа город Воронеж	Г.Ю. Чурсанов		
Согласовано	Заместитель руководителя управления главного архитектора администрации городского округа город Воронеж	Н.О. Фуфаев		
Согласовано	Начальник отдела по градостроительству, архитектуре и земельным отношениям управы района городского округа г. Воронеж	М.И. Петрова		

Приложение № 277  
к схемам границ прилегающих  
к зданиям, строениям, сооружениям  
и земельным участкам территорий  
в городском округе город Воронеж

**Схема границ прилегающей территории в границах  
Советского района городского округа город Воронеж  
Воронежской области №ПС-71**

Условный номер прилегающей территории	Идентификационное обозначение объекта, в отношении которого устанавливается прилегающая территория	Адрес здания, строения, сооружения, земельного участка	Кадастровый номер
<b>ЗУ-1</b>	<b>Индивидуальное жилищное строительство</b>	<b>ул. Пеше-Стрелецкая, 71</b>	<b>36:34:0507002:8</b>



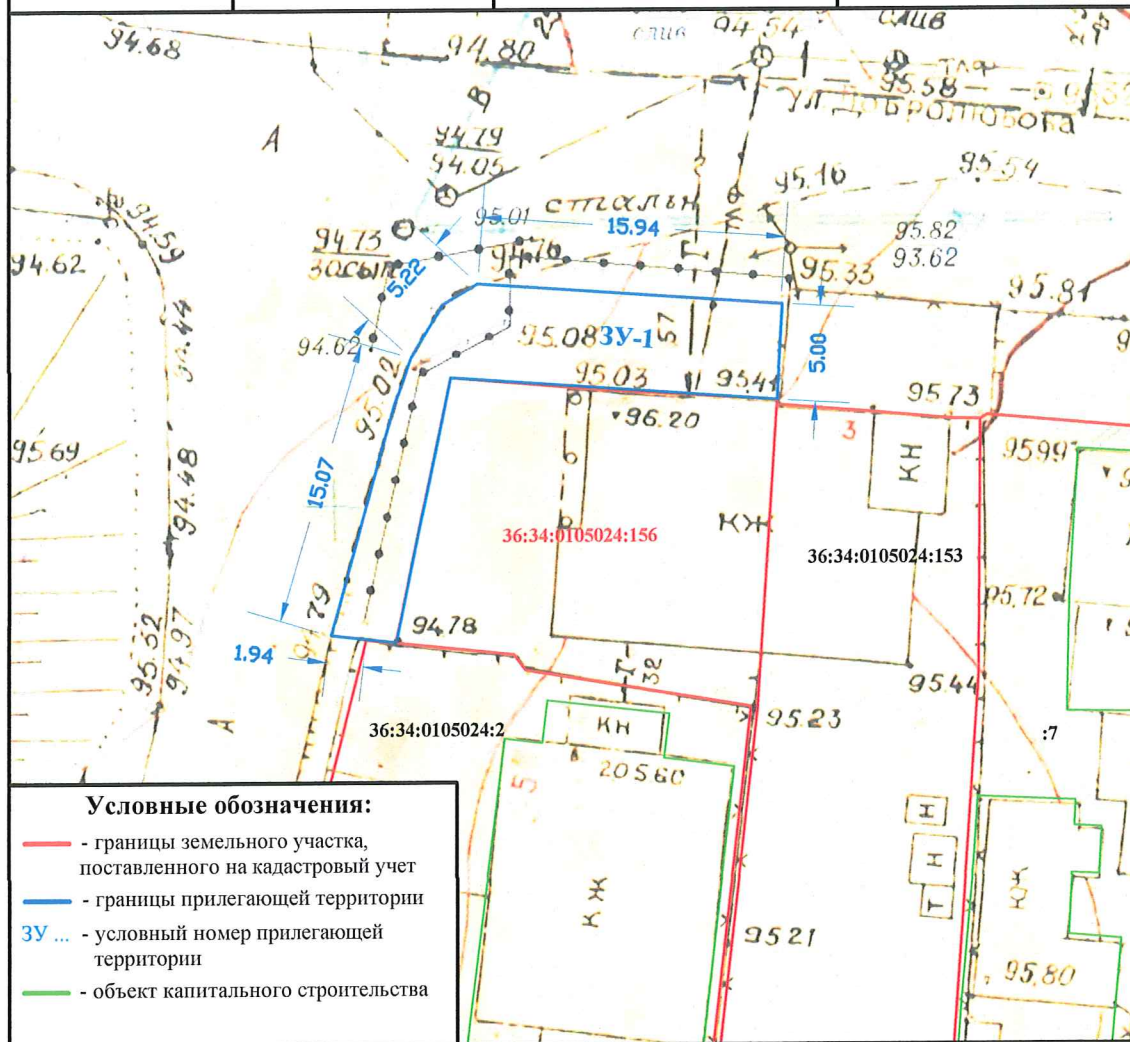
	Должность	Ф.И.О.	Подпись	Дата
<b>Согласовано</b>	Руководитель управления главного архитектора администрации городского округа город Воронеж	<b>Г.Ю. Чурсанов</b>		
<b>Согласовано</b>	Заместитель руководителя управления главного архитектора администрации городского округа город Воронеж	<b>Н.О. Фуфаев</b>		
<b>Согласовано</b>	Начальник отдела по градостроительству, архитектуре и земельным отношениям управы района городского округа г. Воронеж	<b>М.И. Петрова</b>		



Приложение № 248  
к схемам границ прилегающих  
к зданиям, строениям, сооружениям  
и земельным участкам территорий  
в городском округе город Воронеж

**Схема границ прилегающей территории в границах  
Железнодорожного района городского округа город Воронеж  
Воронежской области №Д-3**

Условный номер прилегающей территории	Идентификационное обозначение объекта, в отношении которого устанавливается прилегающая территория	Адрес здания, строения, сооружения, земельного участка	Кадастровый номер
ЗУ-1	<b>Индивидуальное жилищное строительство</b>	ул. Добролюбова, 3	36:34:0105024:156

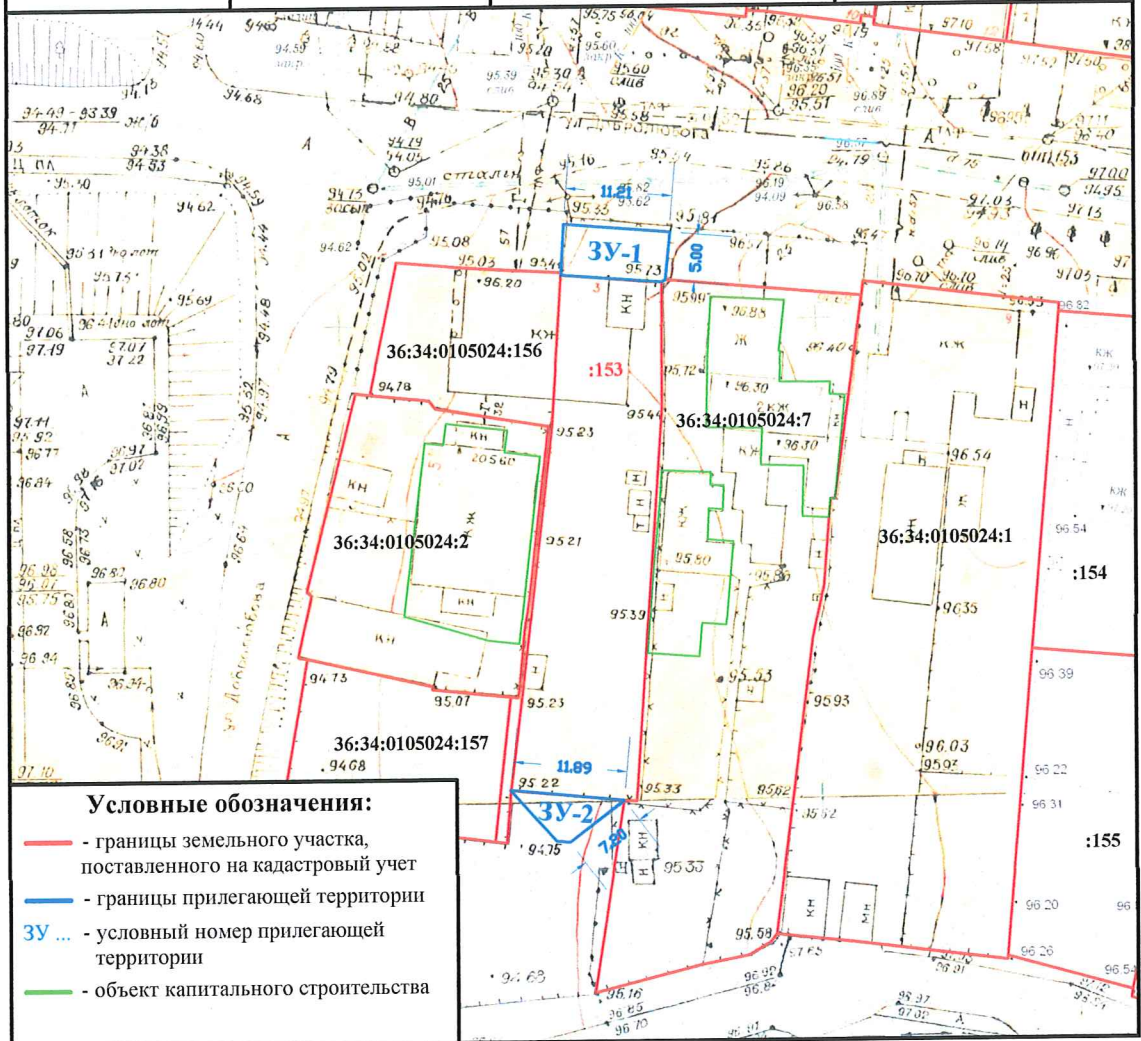


	Должность	Ф.И.О.	Подпись	Дата
<b>Согласовано</b>	Руководитель управления главного архитектора администрации городского округа город Воронеж	<b>Г.Ю. Чурсанов</b>		
<b>Согласовано</b>	Заместитель руководителя управления главного архитектора администрации городского округа город Воронеж	<b>Н.О. Фуфаев</b>		
<b>Согласовано</b>	Начальник отдела по градостроительству, архитектуре и земельным отношениям управы района городского округа г. Воронеж	<b>А.И. Скочко</b>		

Приложение № 119  
к схемам границ прилегающих  
к зданиям, строениям, сооружениям  
и земельным участкам территорий  
в городском округе город Воронеж

**Схема границ прилегающей территории в границах  
Железнодорожного района городского округа город Воронеж  
Воронежской области №Д-3/2**

Условный номер прилегающей территории	Идентификационное обозначение объекта, в отношении которого устанавливается прилегающая территория	Адрес здания, строения, сооружения, земельного участка	Кадастровый номер
ЗУ-1 ЗУ-2	Индивидуальное жилищное строительство	ул. Добролюбова, 3/2	36:34:0105024:153



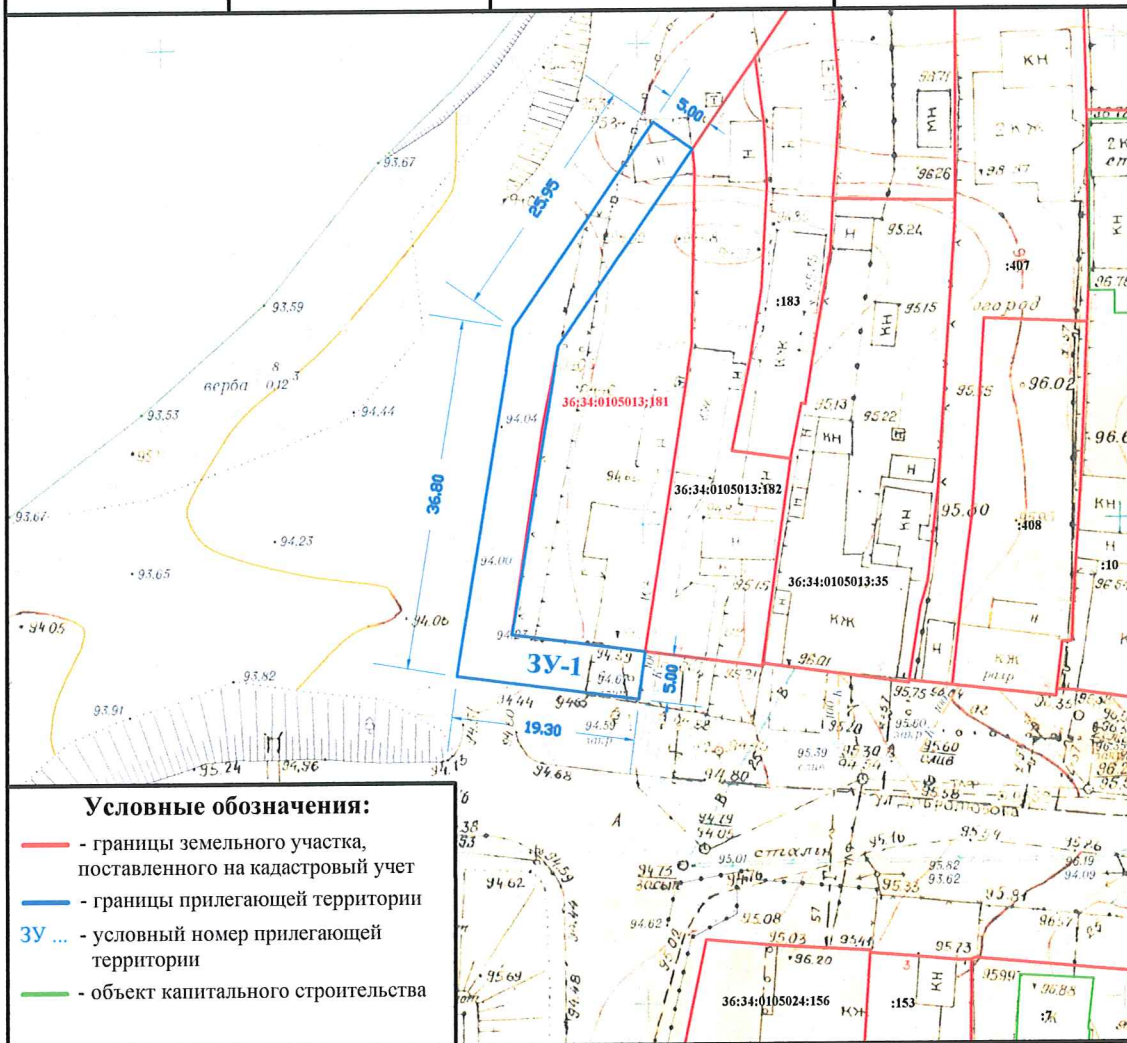
	Должность	Ф.И.О.	Подпись	Дата
Согласовано	Руководитель управления главного архитектора администрации городского округа город Воронеж	Г.Ю. Чурсанов		
Согласовано	Заместитель руководителя управления главного архитектора администрации городского округа город Воронеж	Н.О. Фуфаев		
Согласовано	Начальник отдела по градостроительству, архитектуре и земельным отношениям управы района городского округа г. Воронеж	А.И. Скочко		



Приложение № 280  
к схемам границ прилегающих  
к зданиям, строениям, сооружениям  
и земельным участкам территорий  
в городском округе город Воронеж

**Схема границ прилегающей территории в границах  
Железнодорожного района городского округа город Воронеж  
Воронежской области №Д-4**

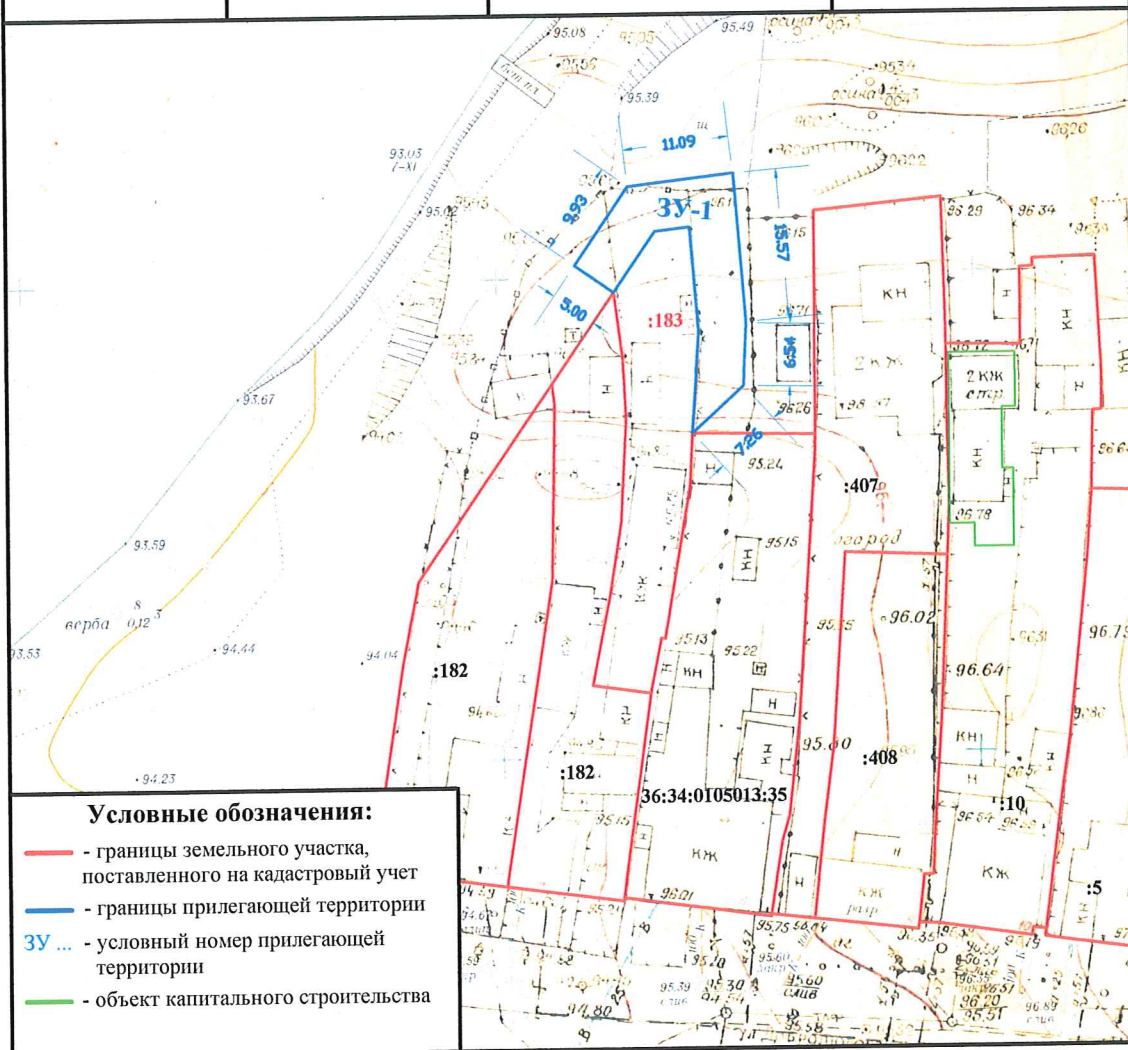
Условный номер прилегающей территории	Идентификационное обозначение объекта, в отношении которого устанавливается прилегающая территория	Адрес здания, строения, сооружения, земельного участка	Кадастровый номер
<b>ЗУ-1</b>	<b>Индивидуальное жилищное строительство</b>	<b>ул. Добролюбова, 4</b>	<b>36:34:0105013:181</b>



	Должность	Ф.И.О.	Подпись	Дата
<b>Согласовано</b>	Руководитель управления главного архитектора администрации городского округа город Воронеж	<b>Г.Ю. Чурсанов</b>		
<b>Согласовано</b>	Заместитель руководителя управления главного архитектора администрации городского округа город Воронеж	<b>Н.О. Фуфаев</b>		
<b>Согласовано</b>	Начальник отдела по градостроительству, архитектуре и земельным отношениям управы района городского округа г. Воронеж	<b>А.И. Скочко</b>		

**Схема границ прилегающей территории в границах  
Железнодорожного района городского округа город Воронеж  
Воронежской области №Д-4\_1**

Условный номер прилегающей территории	Идентификационное обозначение объекта, в отношении которого устанавливается прилегающая территория	Адрес здания, строения, сооружения, земельного участка	Кадастровый номер
<b>ЗУ-1</b>	<b>Индивидуальное жилищное строительство</b>	<b>ул. Добролюбова, 4</b>	<b>36:34:0105013:183</b>



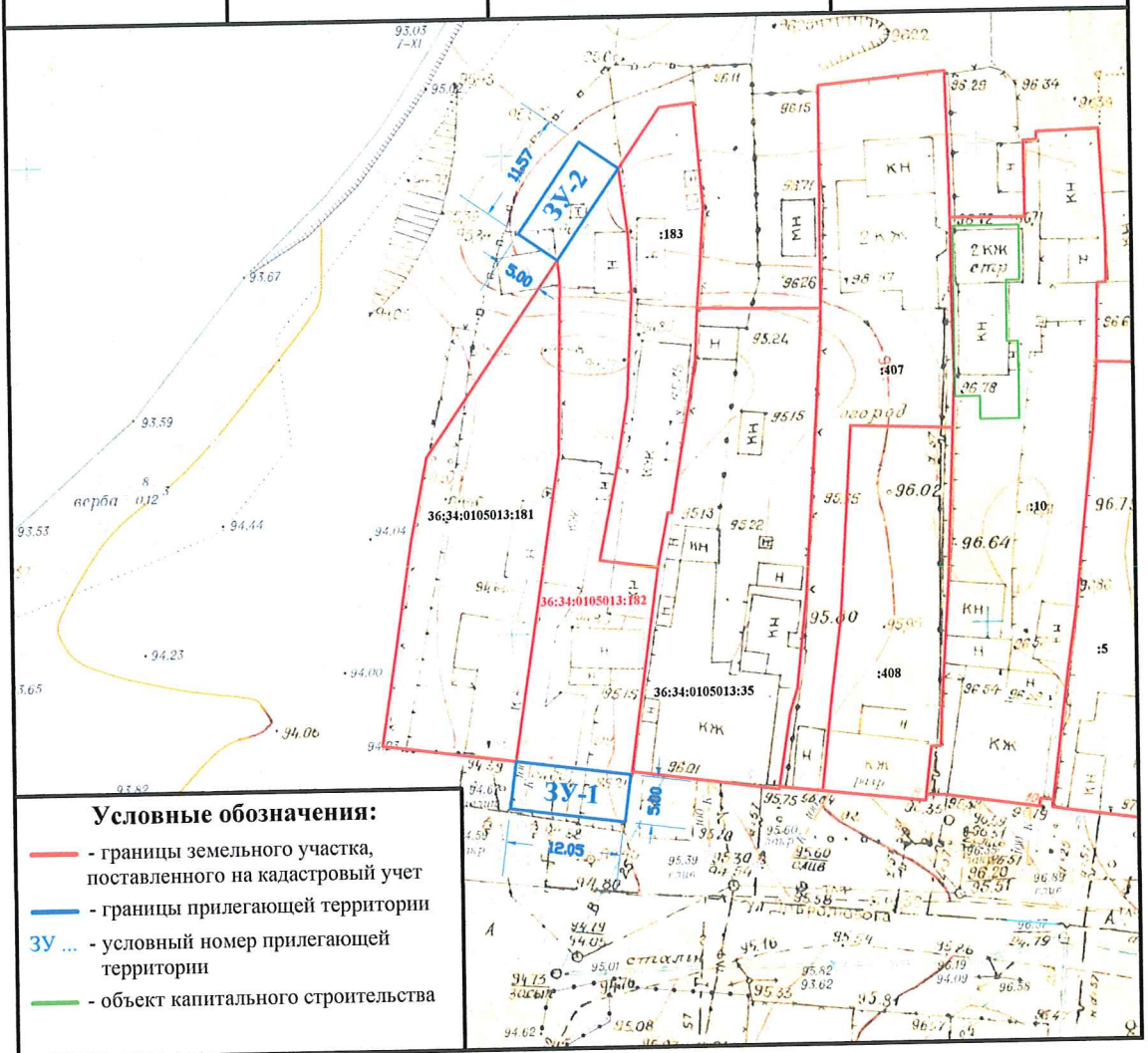
	Должность	Ф.И.О.	Подпись	Дата
<b>Согласовано</b>	Руководитель управления главного архитектора администрации городского округа город Воронеж	<b>Г.Ю. Чурсанов</b>		
<b>Согласовано</b>	Заместитель руководителя управления главного архитектора администрации городского округа город Воронеж	<b>Н.О. Фуфаев</b>		
<b>Согласовано</b>	Начальник отдела по градостроительству, архитектуре и земельным отношениям управы района городского округа г. Воронеж	<b>А.И. Скочко</b>		



Приложение № 122  
к схемам границ прилегающих  
к зданиям, строениям, сооружениям  
и земельным участкам территорий  
в городском округе город Воронеж

**Схема границ прилегающей территории в границах  
Железнодорожного района городского округа город Воронеж  
Воронежской области №Д-4\_2**

Условный номер прилегающей территории	Идентификационное обозначение объекта, в отношении которого устанавливается прилегающая территория	Адрес здания, строения, сооружения, земельного участка	Кадастровый номер
ЗУ-1 ЗУ-2	Индивидуальное жилищное строительство	ул. Добролюбова, 4	36:34:0105013:182

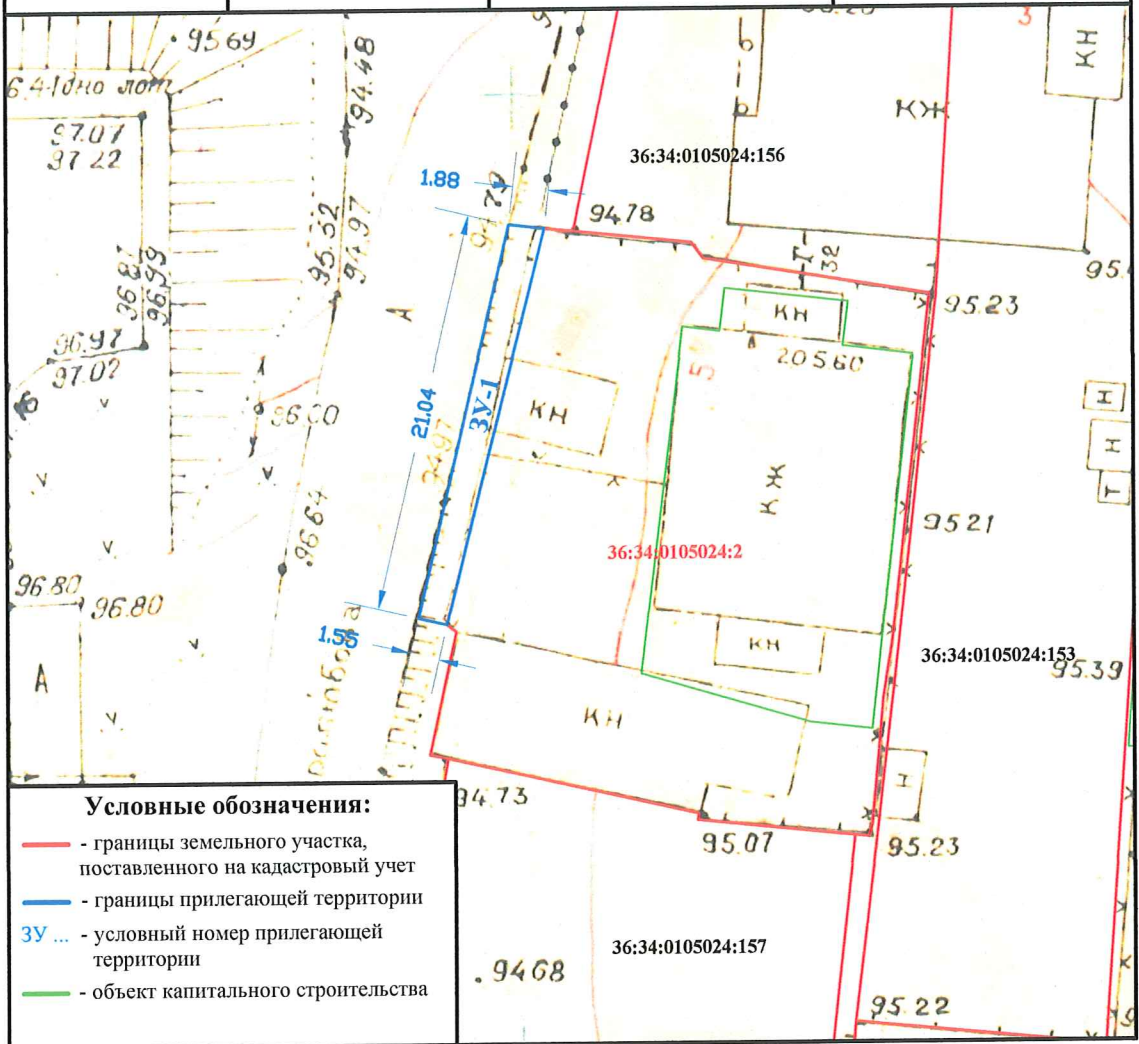


	Должность	Ф.И.О.	Подпись	Дата
Согласовано	Руководитель управления главного архитектора администрации городского округа город Воронеж	Г.Ю. Чурсанов		
Согласовано	Заместитель руководителя управления главного архитектора администрации городского округа город Воронеж	Н.О. Фуфаев		
Согласовано	Начальник отдела по градостроительству, архитектуре и земельным отношениям управы района городского округа г. Воронеж	А.И. Скочко		

Приложение № 283  
к схемам границ прилегающих  
к зданиям, строениям, сооружениям  
и земельным участкам территорий  
в городском округе город Воронеж

**Схема границ прилегающей территории в границах  
Железнодорожного района городского округа город Воронеж  
Воронежской области №Д-5**

Условный номер прилегающей территории	Идентификационное обозначение объекта, в отношении которого устанавливается прилегающая территория	Адрес здания, строения, сооружения, земельного участка	Кадастровый номер
<b>ЗУ-1</b>	<b>Индивидуальное жилищное строительство</b>	<b>ул. Добролюбова, 5</b>	<b>36:34:0105024:2</b>

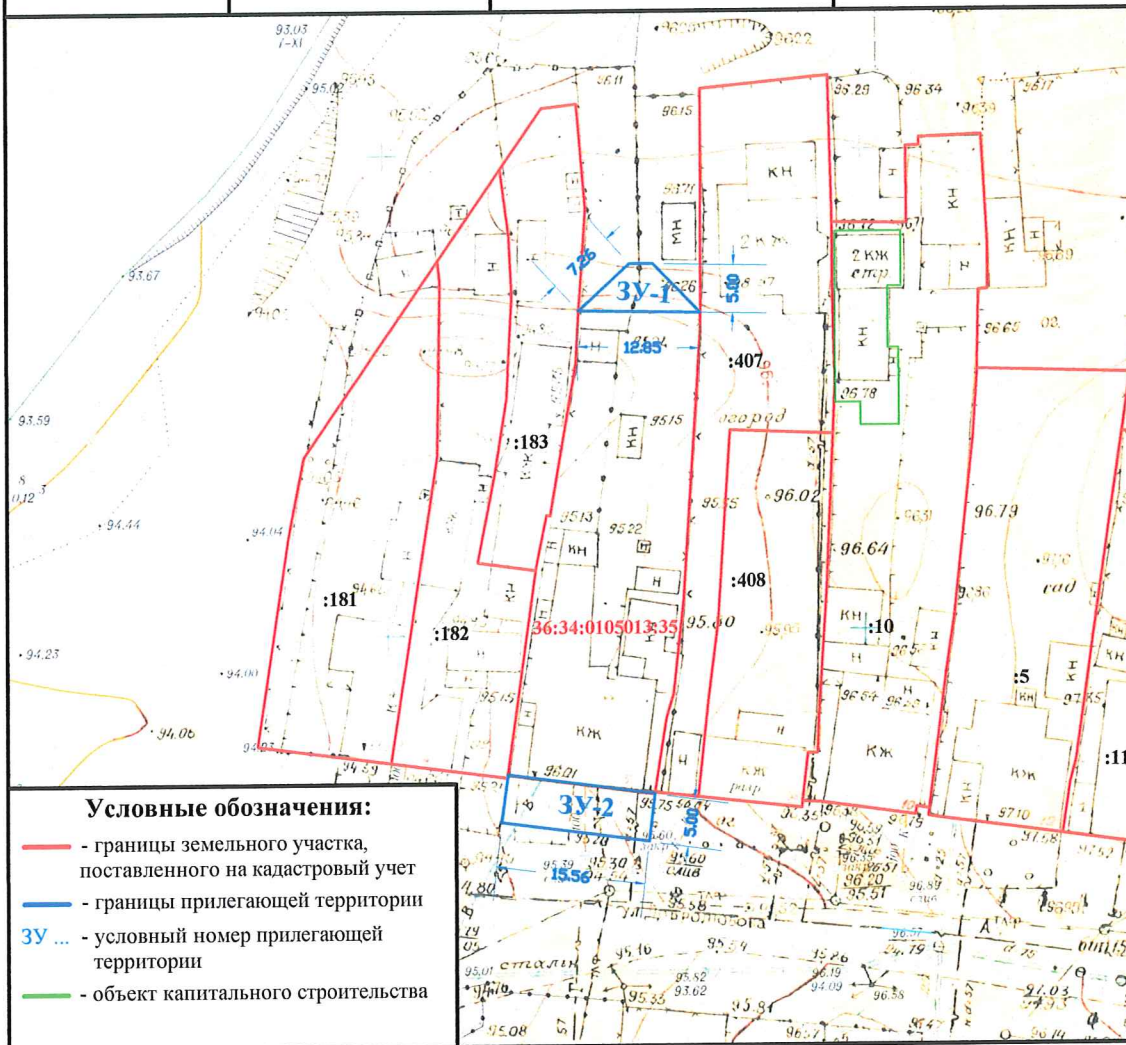


	Должность	Ф.И.О.	Подпись	Дата
<b>Согласовано</b>	Руководитель управления главного архитектора администрации городского округа город Воронеж	<b>Г.Ю. Чурсанов</b>		
<b>Согласовано</b>	Заместитель руководителя управления главного архитектора администрации городского округа город Воронеж	<b>Н.О. Фуфаев</b>		
<b>Согласовано</b>	Начальник отдела по градостроительству, архитектуре и земельным отношениям управы района городского округа г. Воронеж	<b>А.И. Скочко</b>		



**Схема границ прилегающей территории в границах  
Железнодорожного района городского округа город Воронеж  
Воронежской области №Д-6**

Условный номер прилегающей территории	Идентификационное обозначение объекта, в отношении которого устанавливается прилегающая территория	Адрес здания, строения, сооружения, земельного участка	Кадастровый номер
ЗУ-1 ЗУ-2	Индивидуальное жилищное строительство	ул. Добролюбова, 6	36:34:0105013:35

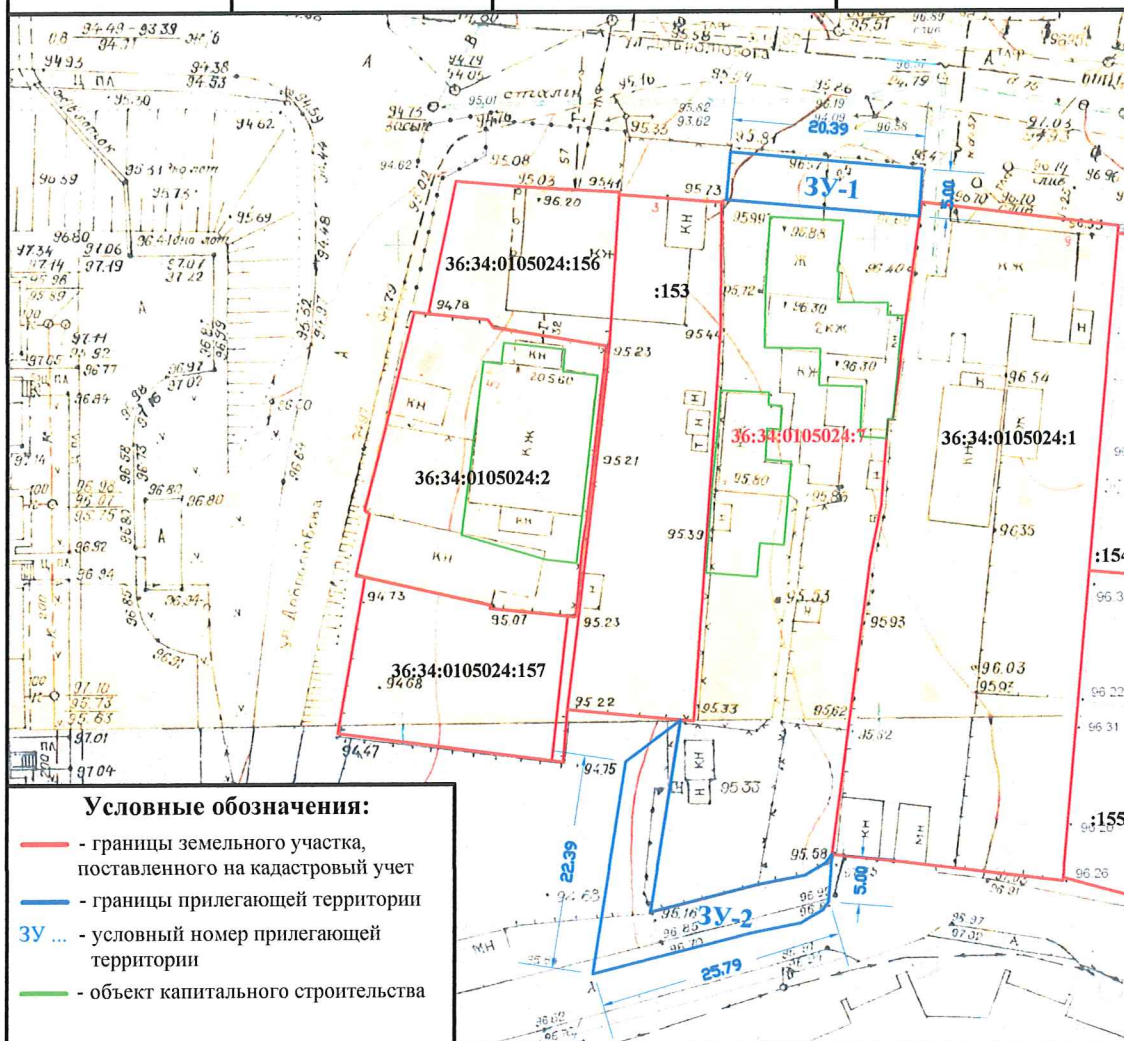


	Должность	Ф.И.О.	Подпись	Дата
Согласовано	Руководитель управления главного архитектора администрации городского округа город Воронеж	Г.Ю. Чурсанов		
Согласовано	Заместитель руководителя управления главного архитектора администрации городского округа город Воронеж	Н.О. Фуфаев		
Согласовано	Начальник отдела по градостроительству, архитектуре и земельным отношениям управы района городского округа г. Воронеж	А.И. Скочко		

Приложение № 125  
к схемам границ прилегающих  
к зданиям, строениям, сооружениям  
и земельным участкам территорий  
в городском округе город Воронеж

**Схема границ прилегающей территории в границах  
Железнодорожного района городского округа город Воронеж  
Воронежской области №Д-7**

Условный номер прилегающей территории	Идентификационное обозначение объекта, в отношении которого устанавливается прилегающая территория	Адрес здания, строения, сооружения, земельного участка	Кадастровый номер
<b>ЗУ-1 ЗУ-2</b>	<b>Индивидуальное жилищное строительство</b>	<b>ул. Добролюбова, 7</b>	<b>36:34:0105024:7</b>

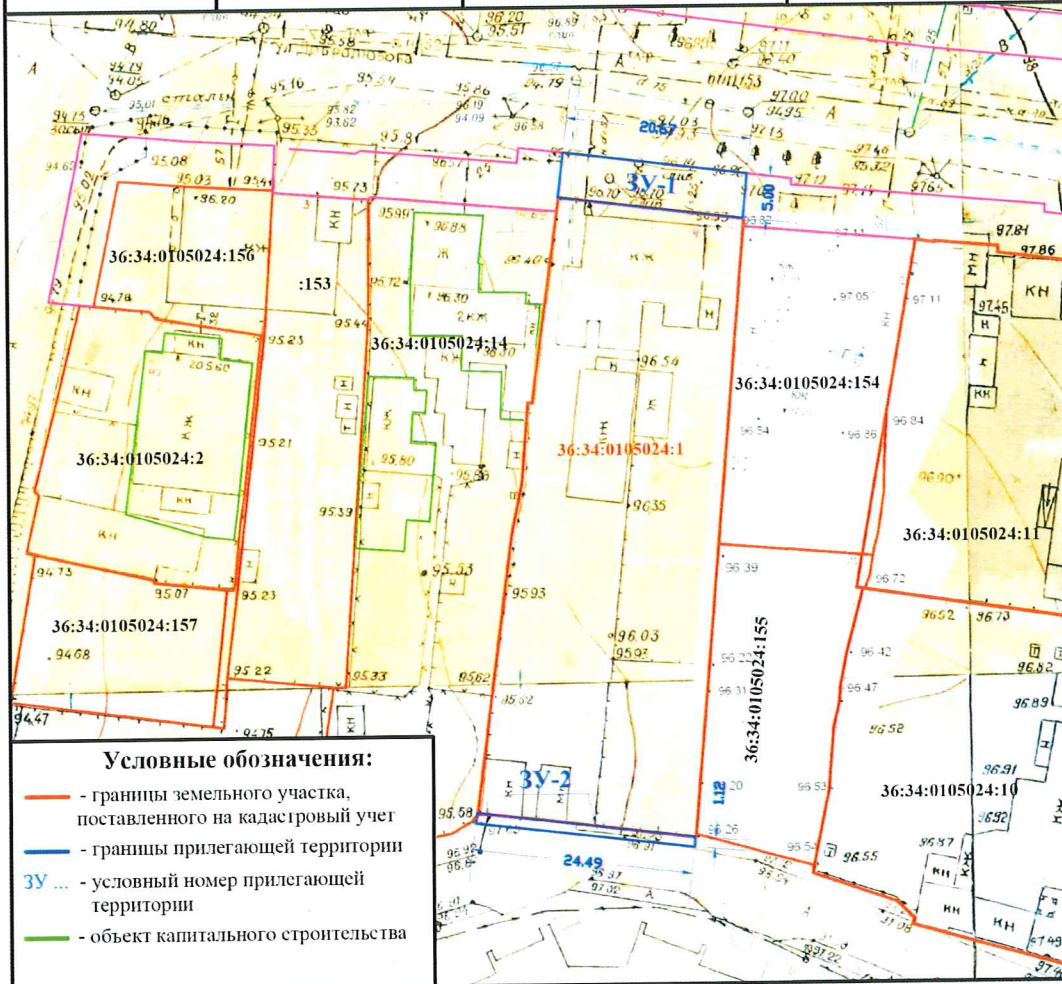


	Должность	Ф.И.О.	Подпись	Дата
<b>Согласовано</b>	Руководитель управления главного архитектора администрации городского округа город Воронеж	<b>Г.Ю. Чурсанов</b>		
<b>Согласовано</b>	Заместитель руководителя управления главного архитектора администрации городского округа город Воронеж	<b>Н.О. Фуфаев</b>		
<b>Согласовано</b>	Начальник отдела по градостроительству, архитектуре и земельным отношениям управы района городского округа г. Воронеж	<b>А.И. Скочко</b>		



**Схема границ прилегающей территории в границах  
Железнодорожного района городского округа город Воронеж  
Воронежской области №Д-9**

Условный номер прилегающей территории	Идентификационное обозначение объекта, в отношении которого устанавливается прилегающая территория	Адрес здания, строения, сооружения, земельного участка	Кадастровый номер
<b>ЗУ-1 ЗУ-2</b>	<b>Индивидуальное жилищное строительство</b>	<b>ул. Добролюбова, 9</b>	<b>36:34:0105024:1</b>

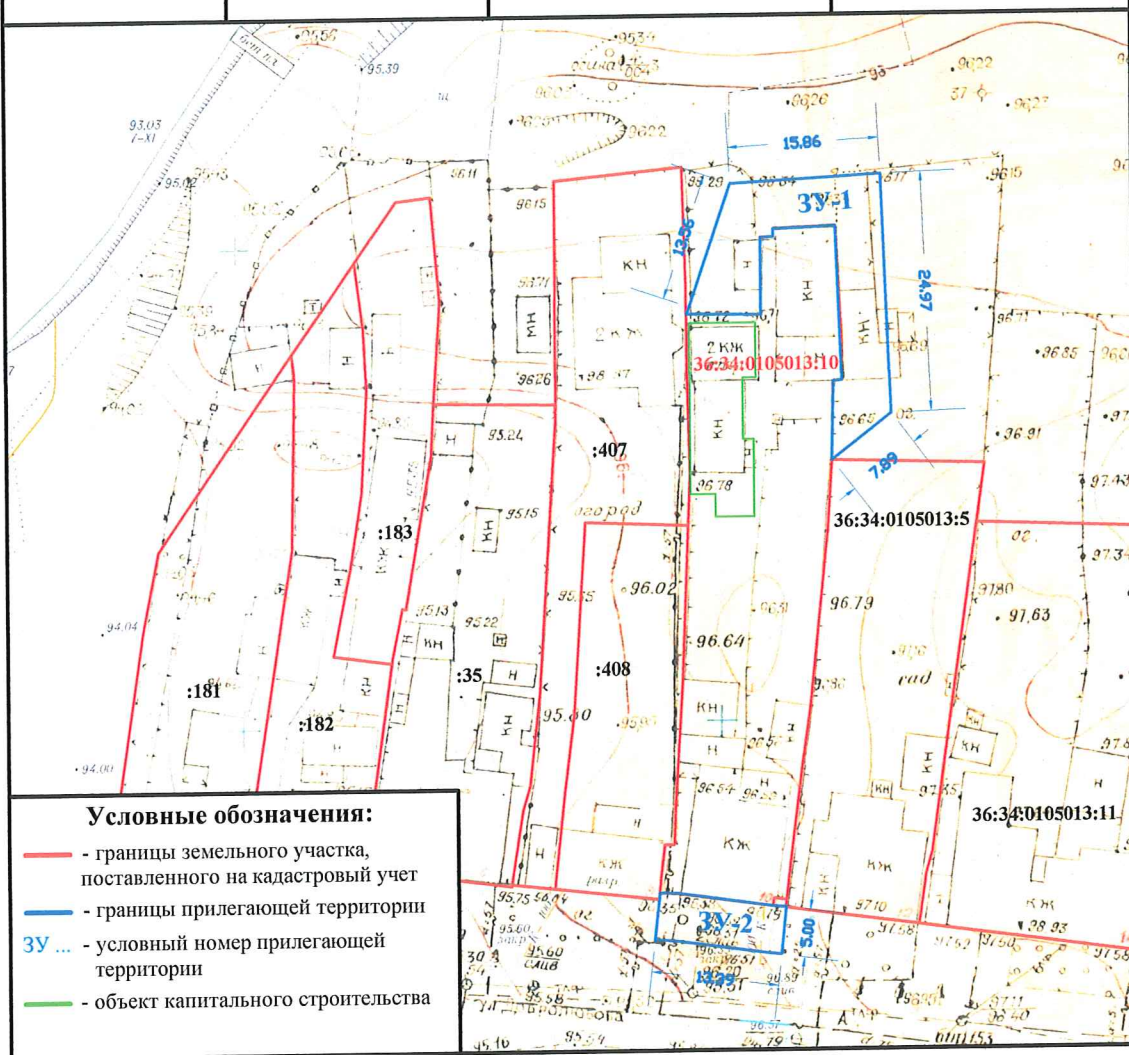


	Должность	Ф.И.О.	Подпись	Дата
<b>Согласовано</b>	Руководитель управления главного архитектора администрации городского округа город Воронеж	<b>Г.Ю. Чурсанов</b>		
<b>Согласовано</b>	Заместитель руководителя управления главного архитектора администрации городского округа город Воронеж	<b>Н.О. Фуфаев</b>		
<b>Согласовано</b>	Начальник отдела по градостроительству, архитектуре и земельным отношениям управы района городского округа г. Воронеж	<b>А.И. Скочко</b>		

Приложение № 287  
к схемам границ прилегающих  
к зданиям, строениям, сооружениям  
и земельным участкам территорий  
в городском округе город Воронеж

**Схема границ прилегающей территории в границах  
Железнодорожного района городского округа город Воронеж  
Воронежской области №Д-10**

Условный номер прилегающей территории	Идентификационное обозначение объекта, в отношении которого устанавливается прилегающая территория	Адрес здания, строения, сооружения, земельного участка	Кадастровый номер
ЗУ-1 ЗУ-2	Индивидуальное жилищное строительство	ул. Добролюбова, 10	36:34:0105013:10



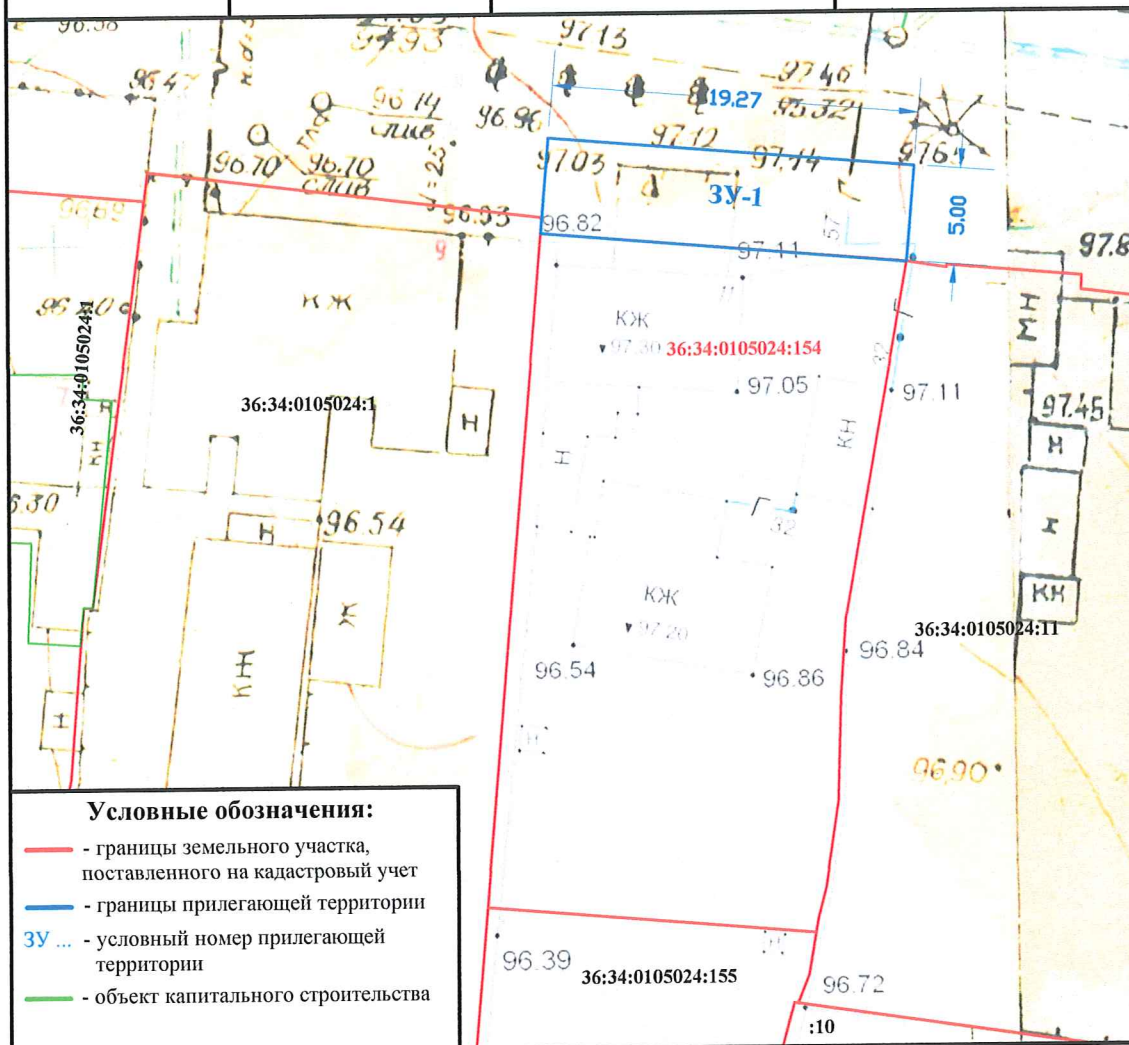
	Должность	Ф.И.О.	Подпись	Дата
Согласовано	Руководитель управления главного архитектора администрации городского округа город Воронеж	Г.Ю. Чурсанов		
Согласовано	Заместитель руководителя управления главного архитектора администрации городского округа город Воронеж	Н.О. Фуфаев		
Согласовано	Начальник отдела по градостроительству, архитектуре и земельным отношениям управы района городского округа г. Воронеж	А.И. Скочко		



Приложение № 288  
к схемам границ прилегающих  
к зданиям, строениям, сооружениям  
и земельным участкам территорий  
в городском округе город Воронеж

**Схема границ прилегающей территории в границах  
Железнодорожного района городского округа город Воронеж  
Воронежской области №Д-11**

Условный номер прилегающей территории	Идентификационное обозначение объекта, в отношении которого устанавливается прилегающая территория	Адрес здания, строения, сооружения, земельного участка	Кадастровый номер
<b>ЗУ-1</b>	<b>Индивидуальное жилищное строительство</b>	<b>ул. Добролюбова, 11</b>	<b>36:34:0105024:154</b>

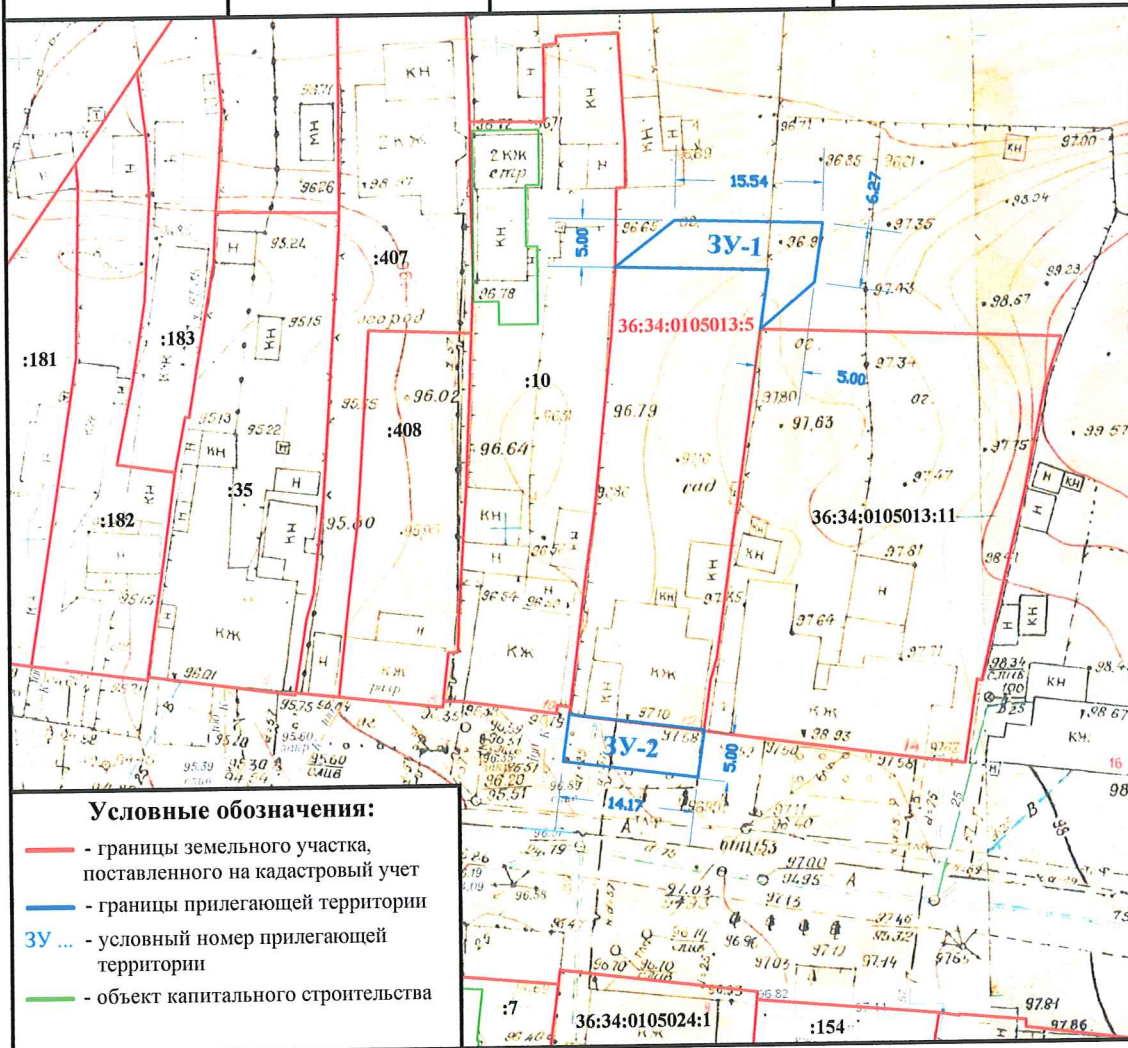


	Должность	Ф.И.О.	Подпись	Дата
<b>Согласовано</b>	Руководитель управления главного архитектора администрации городского округа город Воронеж	<b>Г.Ю. Чурсанов</b>		
<b>Согласовано</b>	Заместитель руководителя управления главного архитектора администрации городского округа город Воронеж	<b>Н.О. Фуфаев</b>		
<b>Согласовано</b>	Начальник отдела по градостроительству, архитектуре и земельным отношениям управы района городского округа г. Воронеж	<b>А.И. Скочко</b>		

Приложение № 129  
к схемам границ прилегающих  
к зданиям, строениям, сооружениям  
и земельным участкам территорий  
в городском округе город Воронеж

**Схема границ прилегающей территории в границах  
Железнодорожного района городского округа город Воронеж  
Воронежской области №Д-12**

Условный номер прилегающей территории	Идентификационное обозначение объекта, в отношении которого устанавливается прилегающая территория	Адрес здания, строения, сооружения, земельного участка	Кадастровый номер
ЗУ-1 ЗУ-2	Индивидуальное жилищное строительство	ул. Добролюбова, 12	36:34:0105013:5



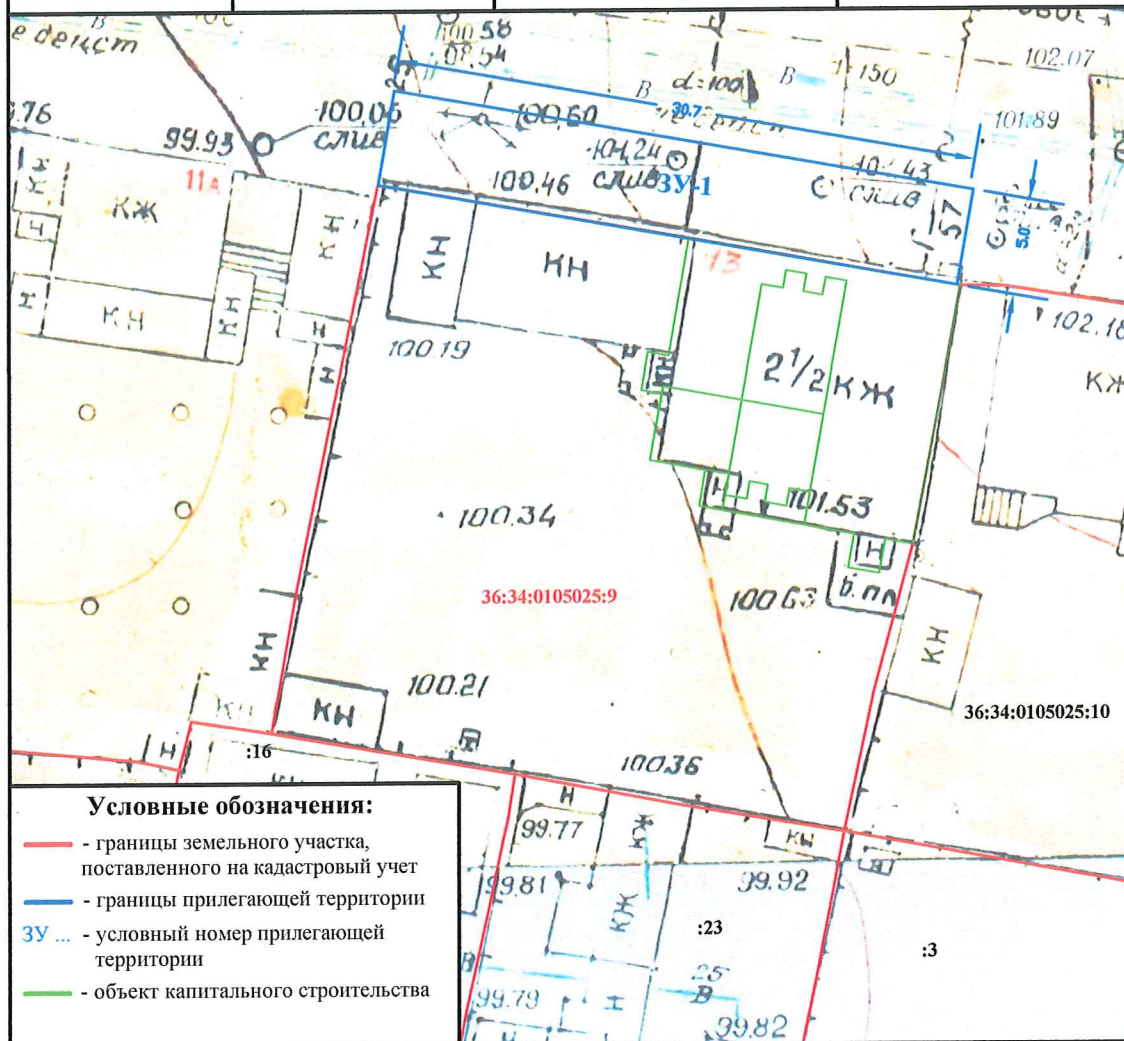
	Должность	Ф.И.О.	Подпись	Дата
Согласовано	Руководитель управления главного архитектора администрации городского округа город Воронеж	Г.Ю. Чурсанов		
Согласовано	Заместитель руководителя управления главного архитектора администрации городского округа город Воронеж	Н.О. Фуфаев		
Согласовано	Начальник отдела по градостроительству, архитектуре и земельным отношениям управы района городского округа г. Воронеж	А.И. Скочко		



Приложение № 290  
к схемам границ прилегающих  
к зданиям, строениям, сооружениям  
и земельным участкам территорий  
в городском округе город Воронеж

**Схема границ прилегающей территории в границах  
Железнодорожного района городского округа город Воронеж  
Воронежской области №Д-13**

Условный номер прилегающей территории	Идентификационное обозначение объекта, в отношении которого устанавливается прилегающая территория	Адрес здания, строения, сооружения, земельного участка	Кадастровый номер
<b>ЗУ-1</b>	<b>Для индивидуального жилищного строительства</b>	<b>ул. Добролюбова, 13</b>	<b>36:34:0105025:9</b>

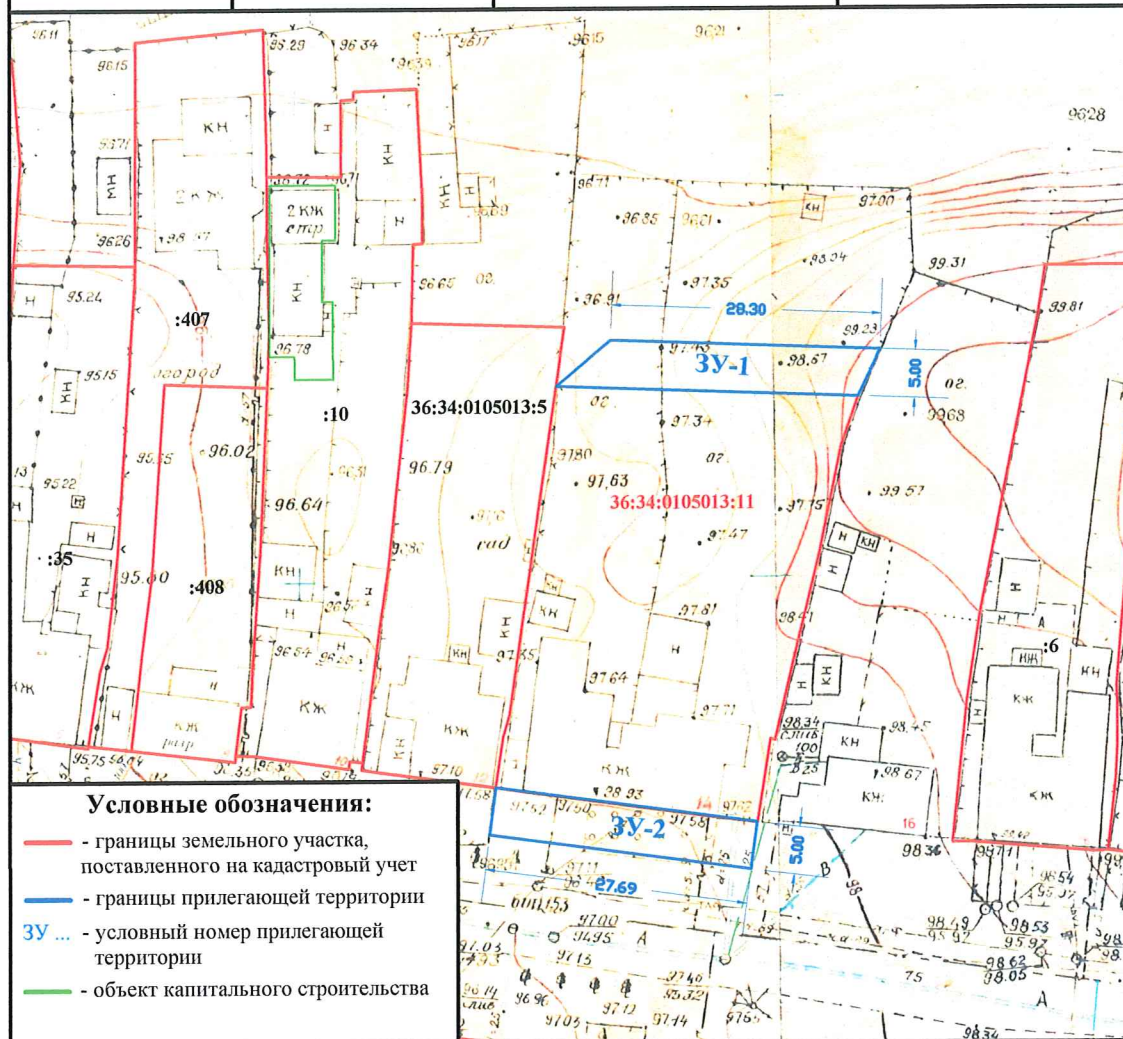


	Должность	Ф.И.О.	Подпись	Дата
<b>Согласовано</b>	Руководитель управления главного архитектора администрации городского округа город Воронеж	<b>Г.Ю. Чурсанов</b>		
<b>Согласовано</b>	Заместитель руководителя управления главного архитектора администрации городского округа город Воронеж	<b>Н.О. Фуфаев</b>		
<b>Согласовано</b>	Начальник отдела по градостроительству, архитектуре и земельным отношениям управы района городского округа г. Воронеж	<b>А.И. Скочко</b>		

Приложение № 291  
к схемам границ прилегающих  
к зданиям, строениям, сооружениям  
и земельным участкам территорий  
в городском округе город Воронеж

**Схема границ прилегающей территории в границах  
Железнодорожного района городского округа город Воронеж  
Воронежской области №Д-14**

Условный номер прилегающей территории	Идентификационное обозначение объекта, в отношении которого устанавливается прилегающая территория	Адрес здания, строения, сооружения, земельного участка	Кадастровый номер
ЗУ-1 ЗУ-2	Индивидуальное жилищное строительство	ул. Добролюбова, 14	36:34:0105013:11



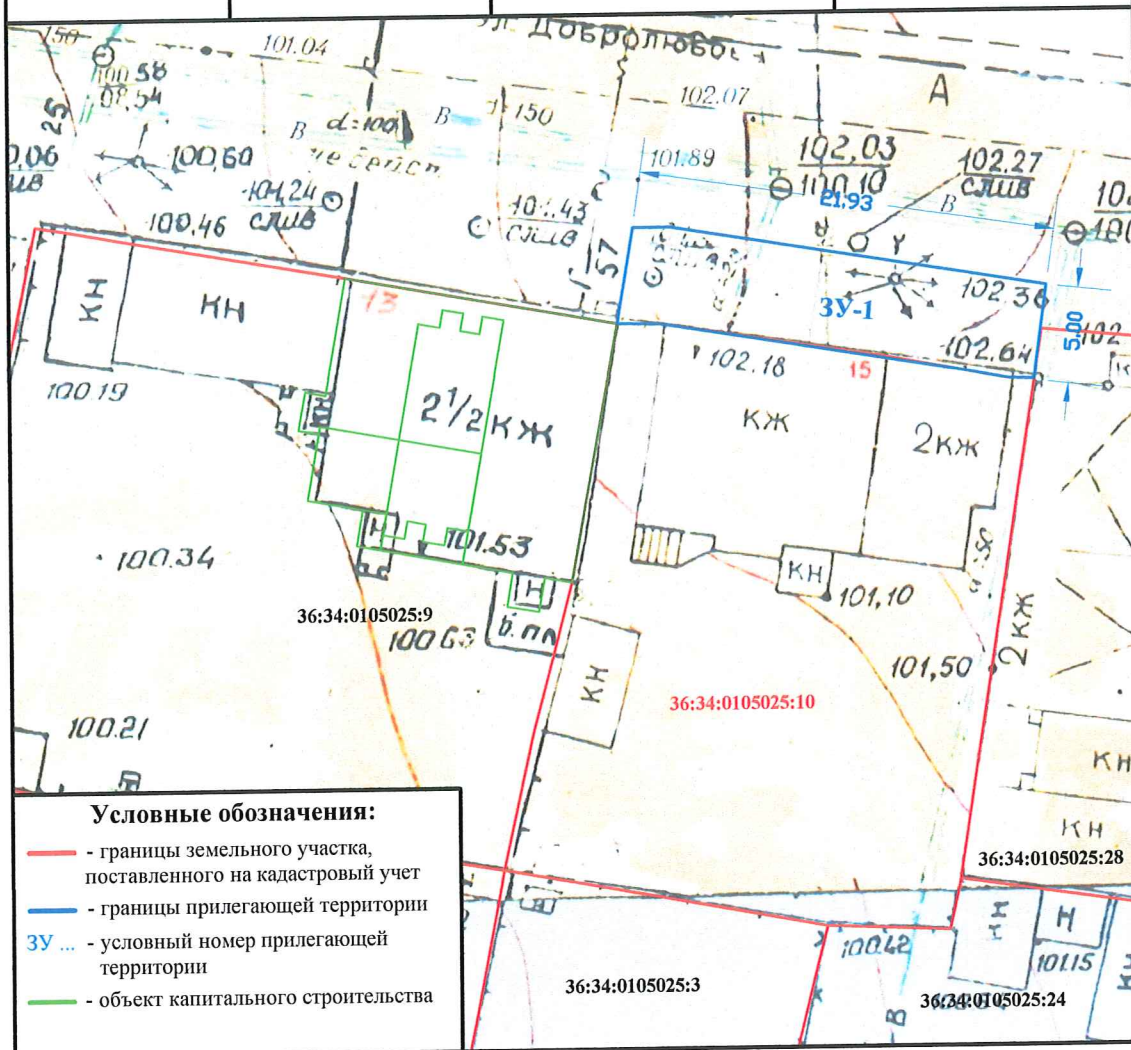
	Должность	Ф.И.О.	Подпись	Дата
Согласовано	Руководитель управления главного архитектора администрации городского округа город Воронеж	Г.Ю. Чурсанов		
Согласовано	Заместитель руководителя управления главного архитектора администрации городского округа город Воронеж	Н.О. Фуфаев		
Согласовано	Начальник отдела по градостроительству, архитектуре и земельным отношениям управы района городского округа г. Воронеж	А.И. Скорчко		



Приложение № 132  
к схемам границ прилегающих  
к зданиям, строениям, сооружениям  
и земельным участкам территорий  
в городском округе город Воронеж

**Схема границ прилегающей территории в границах  
Железнодорожного района городского округа город Воронеж  
Воронежской области №Д-15**

Условный номер прилегающей территории	Идентификационное обозначение объекта, в отношении которого устанавливается прилегающая территория	Адрес здания, строения, сооружения, земельного участка	Кадастровый номер
<b>ЗУ-1</b>	<b>Индивидуальное жилищное строительство</b>	<b>ул. Добролюбова, 15</b>	<b>36:34:0105025:10</b>

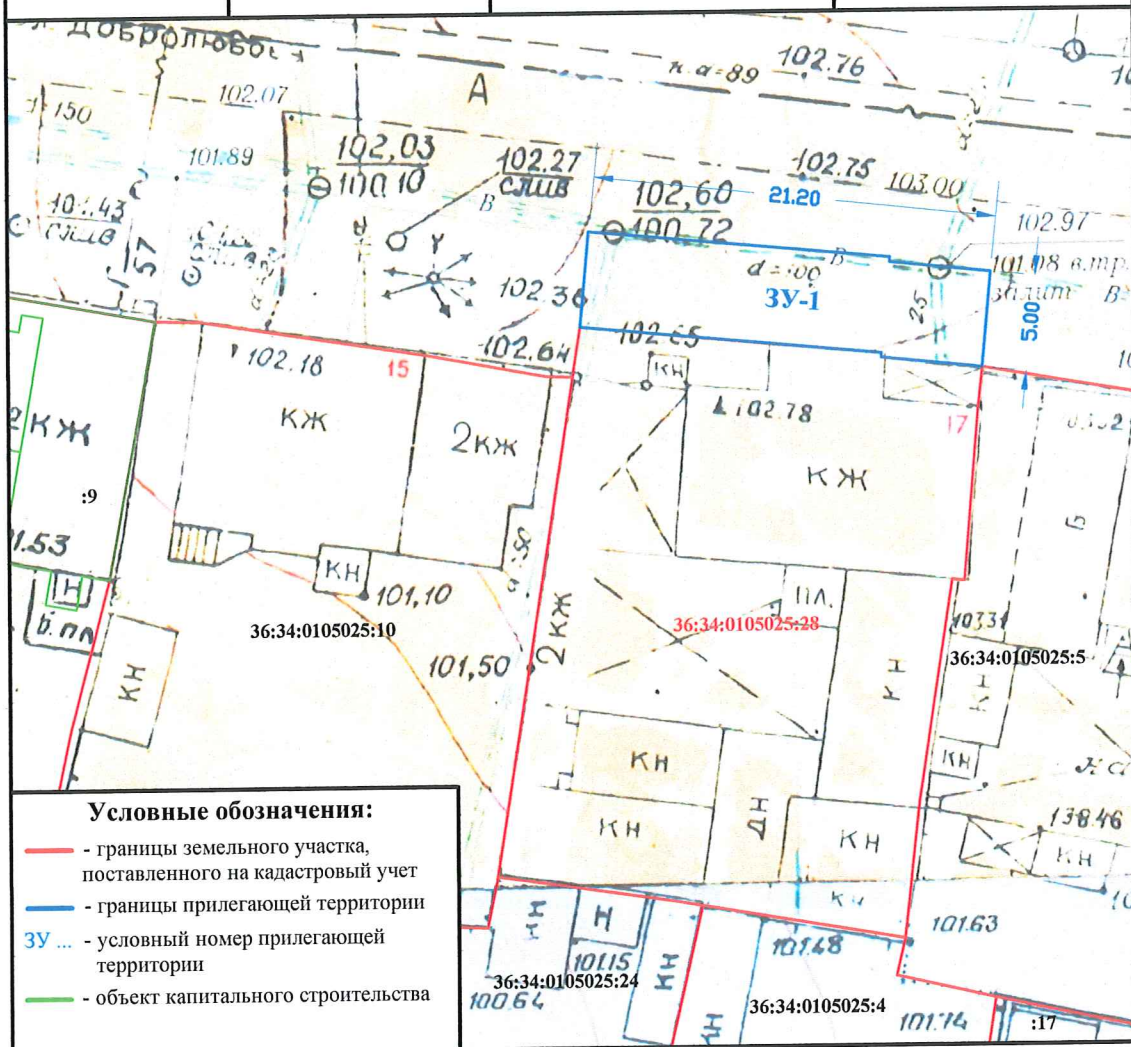


	Должность	Ф.И.О.	Подпись	Дата
<b>Согласовано</b>	Руководитель управления главного архитектора администрации городского округа город Воронеж	<b>Г.Ю. Чурсанов</b>		
<b>Согласовано</b>	Заместитель руководителя управления главного архитектора администрации городского округа город Воронеж	<b>Н.О. Фуфаев</b>		
<b>Согласовано</b>	Начальник отдела по градостроительству, архитектуре и земельным отношениям управы района городского округа г. Воронеж	<b>А.И. Скочко</b>		

Приложение № 133  
к схемам границ прилегающих  
к зданиям, строениям, сооружениям  
и земельным участкам территорий  
в городском округе город Воронеж

**Схема границ прилегающей территории в границах  
Железнодорожного района городского округа город Воронеж  
Воронежской области №Д-17**

Условный номер прилегающей территории	Идентификационное обозначение объекта, в отношении которого устанавливается прилегающая территория	Адрес здания, строения, сооружения, земельного участка	Кадастровый номер
ЗУ-1	Нежилое здание	ул. Добролюбова, 17	36:34:0105025:28



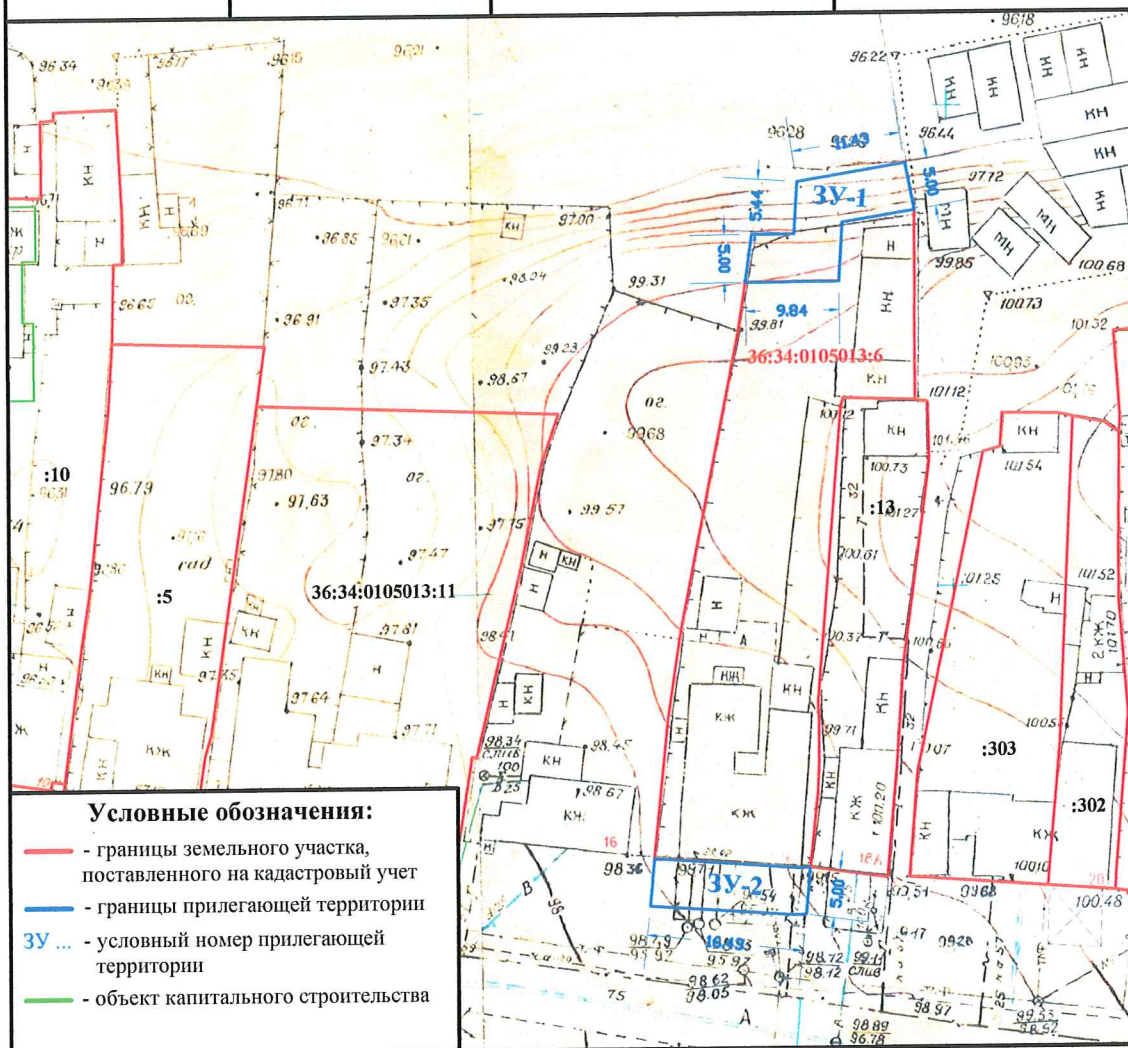
	Должность	Ф.И.О.	Подпись	Дата
<b>Согласовано</b>	Руководитель управления главного архитектора администрации городского округа город Воронеж	<b>Г.Ю. Чурсанов</b>		
<b>Согласовано</b>	Заместитель руководителя управления главного архитектора администрации городского округа город Воронеж	<b>Н.О. Фуфаев</b>		
<b>Согласовано</b>	Начальник отдела по градостроительству, архитектуре и земельным отношениям управы района городского округа г. Воронеж	<b>А.И. Скочко</b>		



Приложение № 294  
к схемам границ прилегающих  
к зданиям, строениям, сооружениям  
и земельным участкам территорий  
в городском округе город Воронеж

**Схема границ прилегающей территории в границах  
Железнодорожного района городского округа город Воронеж  
Воронежской области №Д-18**

Условный номер прилегающей территории	Идентификационное обозначение объекта, в отношении которого устанавливается прилегающая территория	Адрес здания, строения, сооружения, земельного участка	Кадастровый номер
ЗУ-1	Индивидуальное жилищное строительство	ул. Добролюбова, 18	36:34:0105013:6

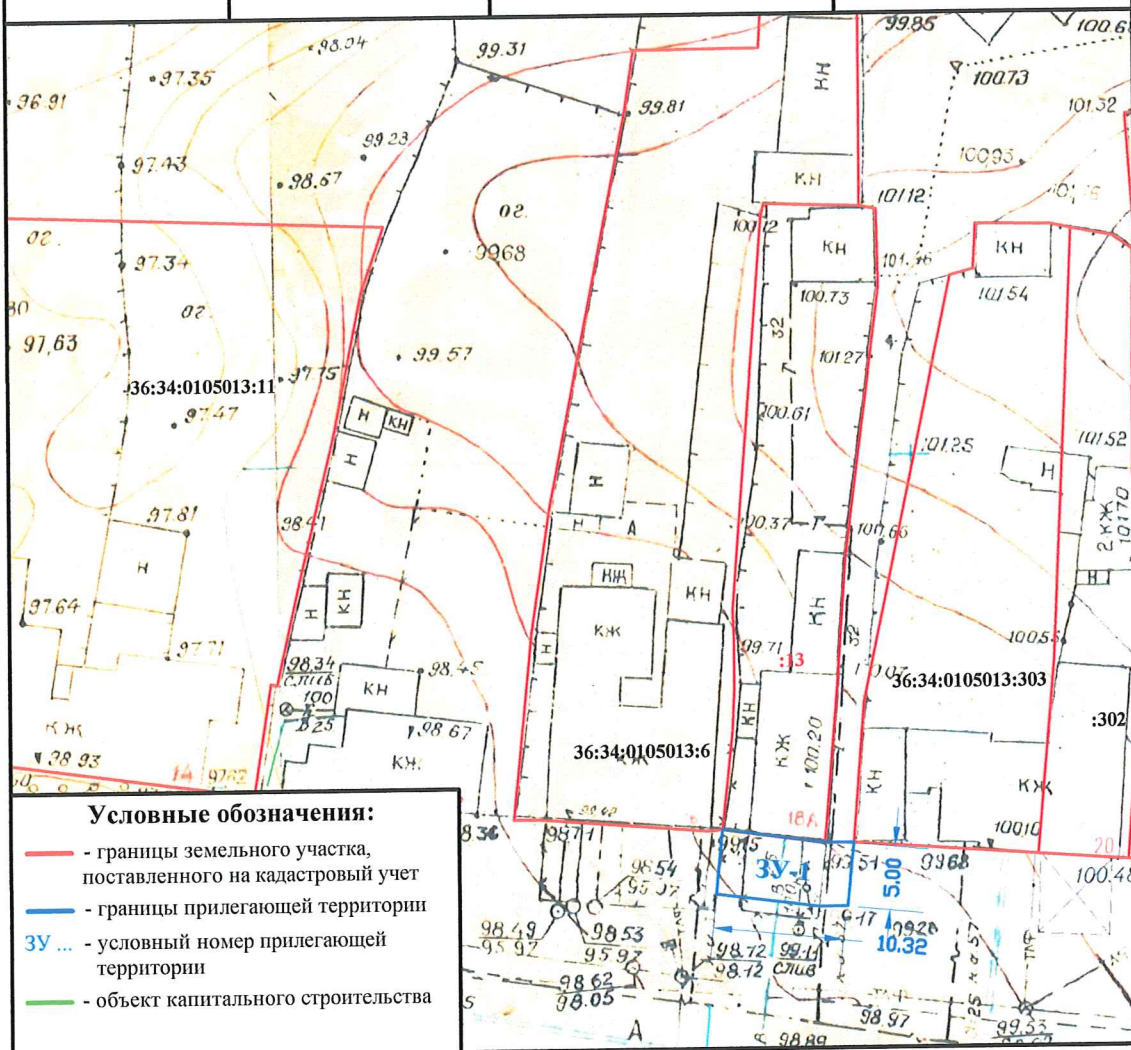


	Должность	Ф.И.О.	Подпись	Дата
Согласовано	Руководитель управления главного архитектора администрации городского округа город Воронеж	Г.Ю. Чурсанов		
Согласовано	Заместитель руководителя управления главного архитектора администрации городского округа город Воронеж	Н.О. Фуфаев		
Согласовано	Начальник отдела по градостроительству, архитектуре и земельным отношениям управы района городского округа г. Воронеж	А.И. Скочко		

Приложение № 295  
к схемам границ прилегающих  
к зданиям, строениям, сооружениям  
и земельным участкам территорий  
в городском округе город Воронеж

**Схема границ прилегающей территории в границах  
Железнодорожного района городского округа город Воронеж  
Воронежской области №Д-18а**

Условный номер прилегающей территории	Идентификационное обозначение объекта, в отношении которого устанавливается прилегающая территория	Адрес здания, строения, сооружения, земельного участка	Кадастровый номер
<b>ЗУ-1</b>	<b>Индивидуальное жилищное строительство</b>	<b>ул. Добролюбова, 18а</b>	<b>36:34:0105013:13</b>

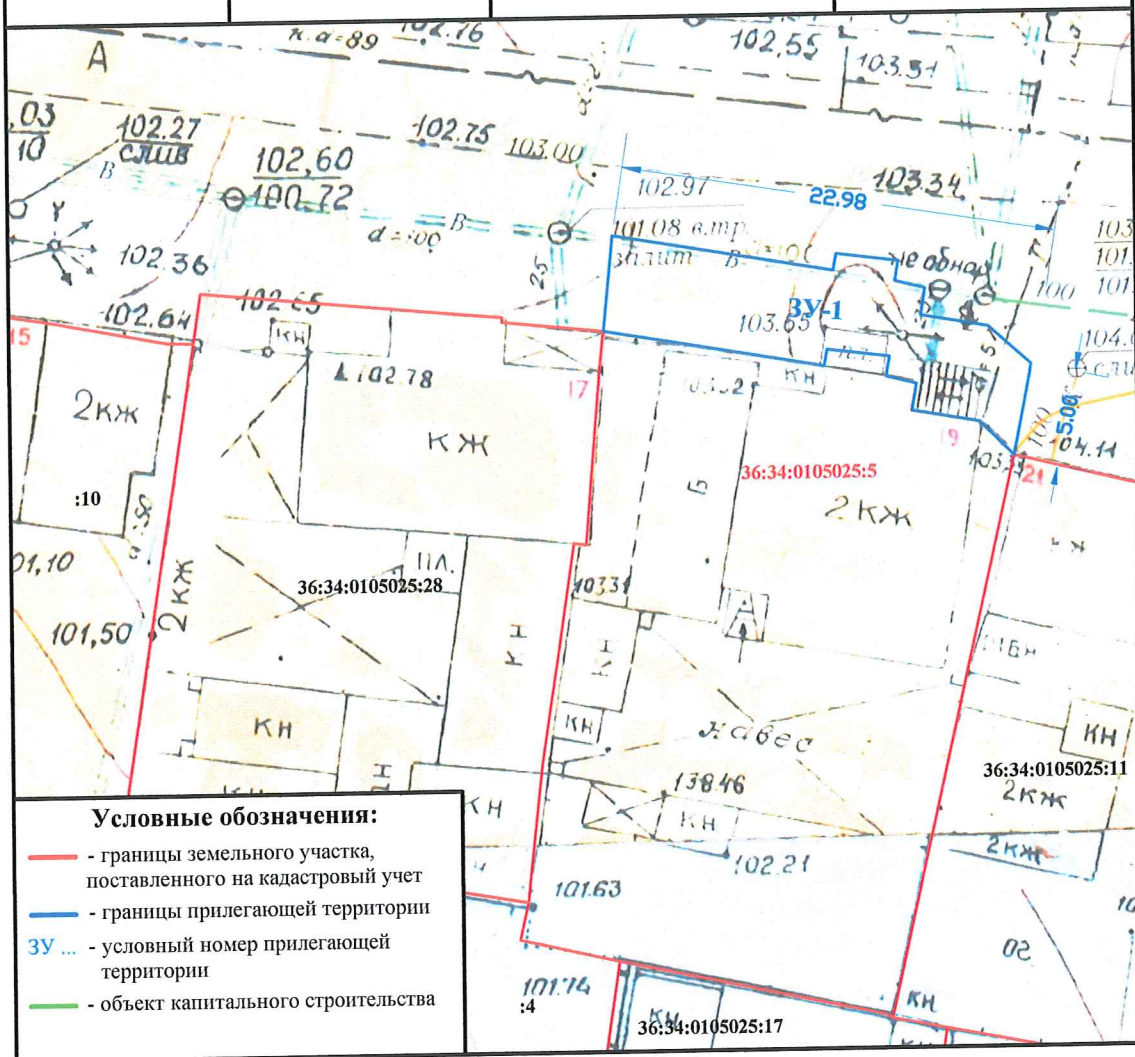


	Должность	Ф.И.О.	Подпись	Дата
<b>Согласовано</b>	Руководитель управления главного архитектора администрации городского округа город Воронеж	<b>Г.Ю. Чурсанов</b>		
<b>Согласовано</b>	Заместитель руководителя управления главного архитектора администрации городского округа город Воронеж	<b>Н.О. Фуфаев</b>		
<b>Согласовано</b>	Начальник отдела по градостроительству, архитектуре и земельным отношениям управы района городского округа г. Воронеж	<b>А.И. Скочко</b>		



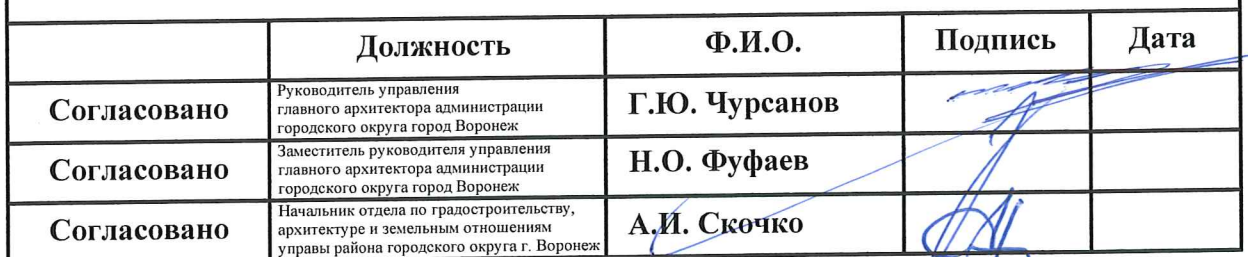
**Схема границ прилегающей территории в границах  
Железнодорожного района городского округа город Воронеж  
Воронежской области №Д-19**

Условный номер прилегающей территории	Идентификационное обозначение объекта, в отношении которого устанавливается прилегающая территория	Адрес здания, строения, сооружения, земельного участка	Кадастровый номер
ЗУ-1	Индивидуальное жилищное строительство	ул. Добролюбова, 19	36:34:0105025:5



	Должность	Ф.И.О.	Подпись	Дата
Согласовано	Руководитель управления главного архитектора администрации городского округа город Воронеж	Г.Ю. Чурсанов		
Согласовано	Заместитель руководителя управления главного архитектора администрации городского округа город Воронеж	Н.О. Фуфаев		
Согласовано	Начальник отдела по градостроительству, архитектуре и земельным отношениям управы района городского округа г. Воронеж	А.И. Скочко		

Условный номер прилегающей территории	Идентификационное обозначение объекта, в отношении которого устанавливается прилегающая территория	Адрес здания, строения, сооружения, земельного участка	Кадастровый номер
ЗУ-1	Блокированные жилые дома с блок-квартирами на одну семью	ул. Добролюбова, 20	36:34:0105013:302

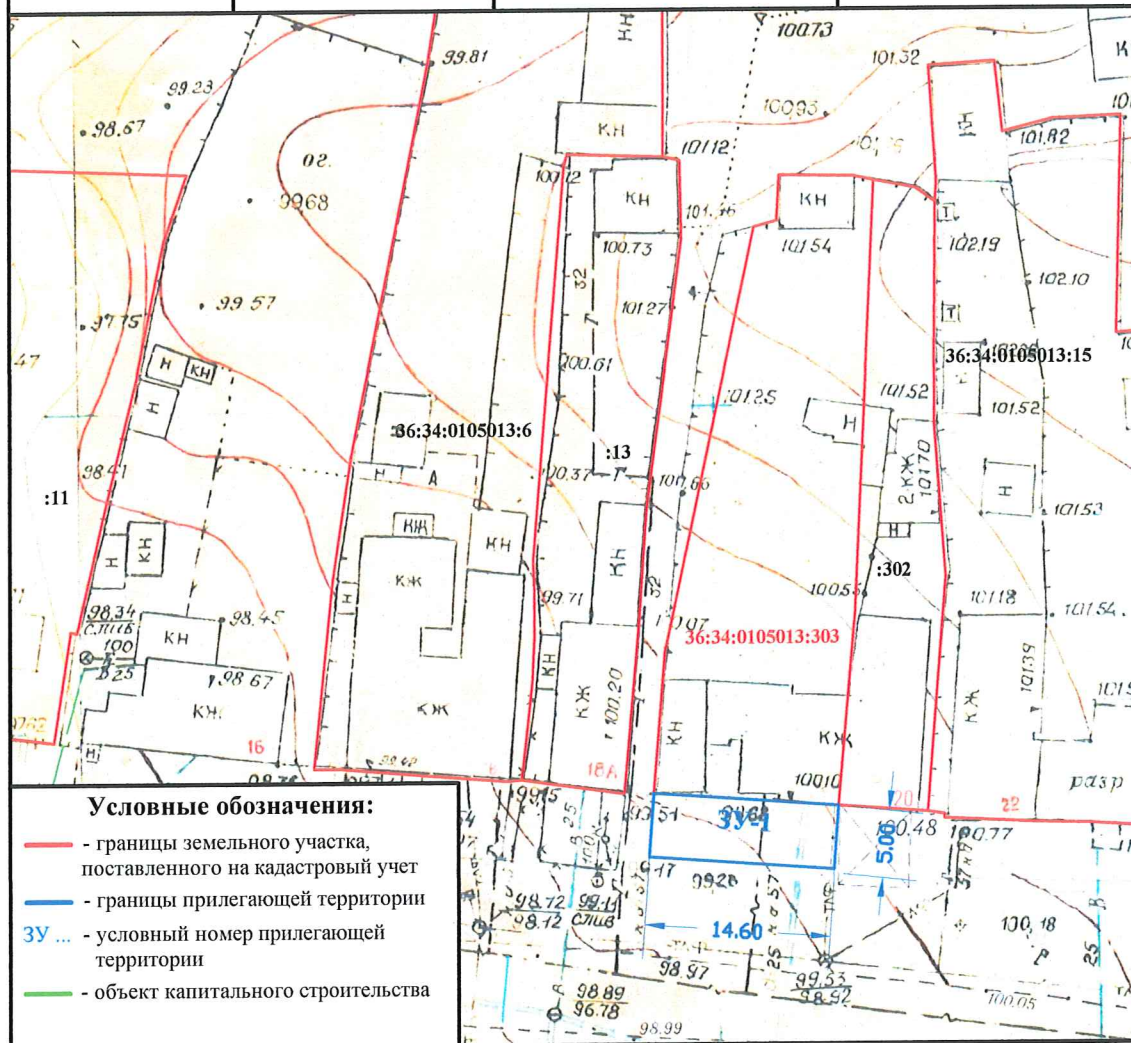




Приложение № 298  
к схемам границ прилегающих  
к зданиям, строениям, сооружениям  
и земельным участкам территорий  
в городском округе город Воронеж

**Схема границ прилегающей территории в границах  
Железнодорожного района городского округа город Воронеж  
Воронежской области №Д-20\_1**

Условный номер прилегающей территории	Идентификационное обозначение объекта, в отношении которого устанавливается прилегающая территория	Адрес здания, строения, сооружения, земельного участка	Кадастровый номер
ЗУ-1	Блокированные жилые дома с блок-квартирами на одну семью	ул. Добролюбова, 20	36:34:0105013:303

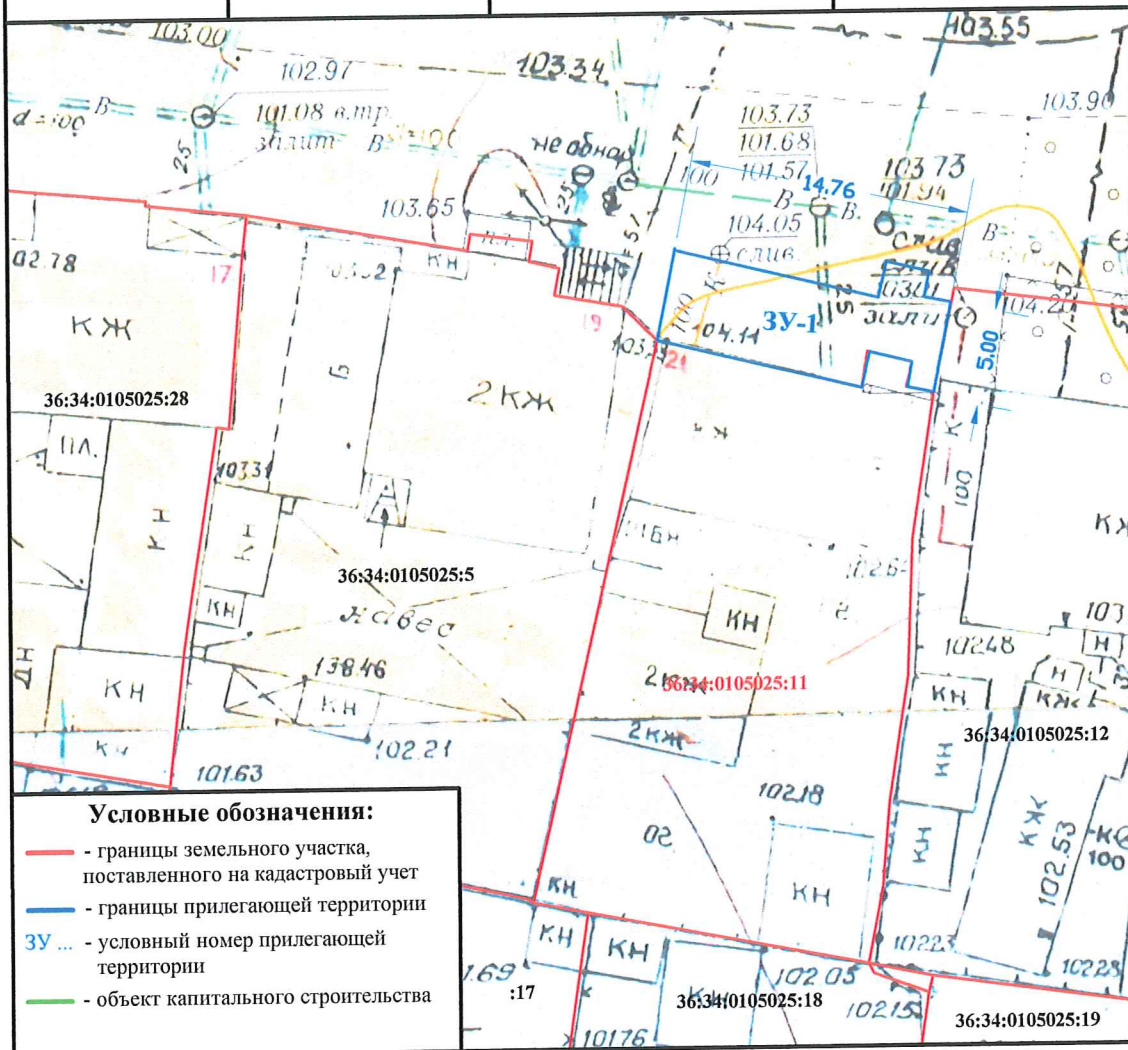


	Должность	Ф.И.О.	Подпись	Дата
Согласовано	Руководитель управления главного архитектора администрации городского округа город Воронеж	Г.Ю. Чурсанов		
Согласовано	Заместитель руководителя управления главного архитектора администрации городского округа город Воронеж	Н.О. Фуфаев		
Согласовано	Начальник отдела по градостроительству, архитектуре и земельным отношениям управы района городского округа г. Воронеж	А.И. Скочко		

Приложение № 299  
к схемам границ прилегающих  
к зданиям, строениям, сооружениям  
и земельным участкам территорий  
в городском округе город Воронеж

**Схема границ прилегающей территории в границах  
Железнодорожного района городского округа город Воронеж  
Воронежской области №Д-21**

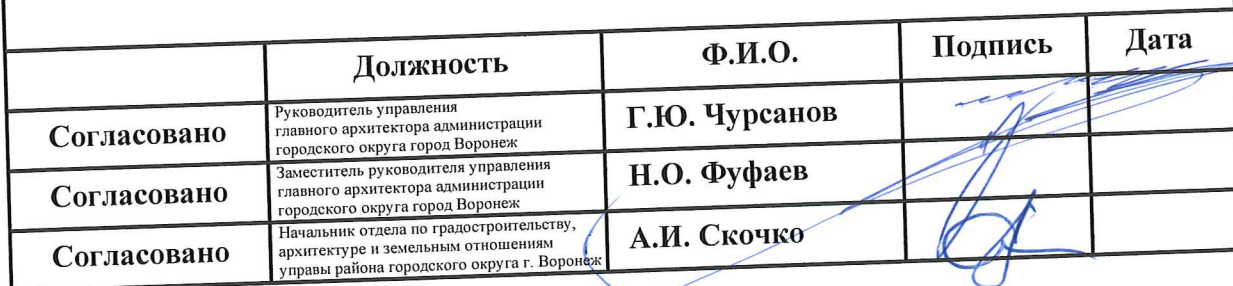
Условный номер прилегающей территории	Идентификационное обозначение объекта, в отношении которого устанавливается прилегающая территория	Адрес здания, строения, сооружения, земельного участка	Кадастровый номер
<b>ЗУ-1</b>	<b>Индивидуальное жилищное строительство</b>	<b>ул. Добролюбова, 21</b>	<b>36:34:0105025:11</b>



	Должность	Ф.И.О.	Подпись	Дата
<b>Согласовано</b>	Руководитель управления главного архитектора администрации городского округа город Воронеж	<b>Г.Ю. Чурсанов</b>		
<b>Согласовано</b>	Заместитель руководителя управления главного архитектора администрации городского округа город Воронеж	<b>Н.О. Фуфаев</b>		
<b>Согласовано</b>	Начальник отдела по градостроительству, архитектуре и земельным отношениям управы района городского округа г. Воронеж	<b>А.И. Скочко</b>		



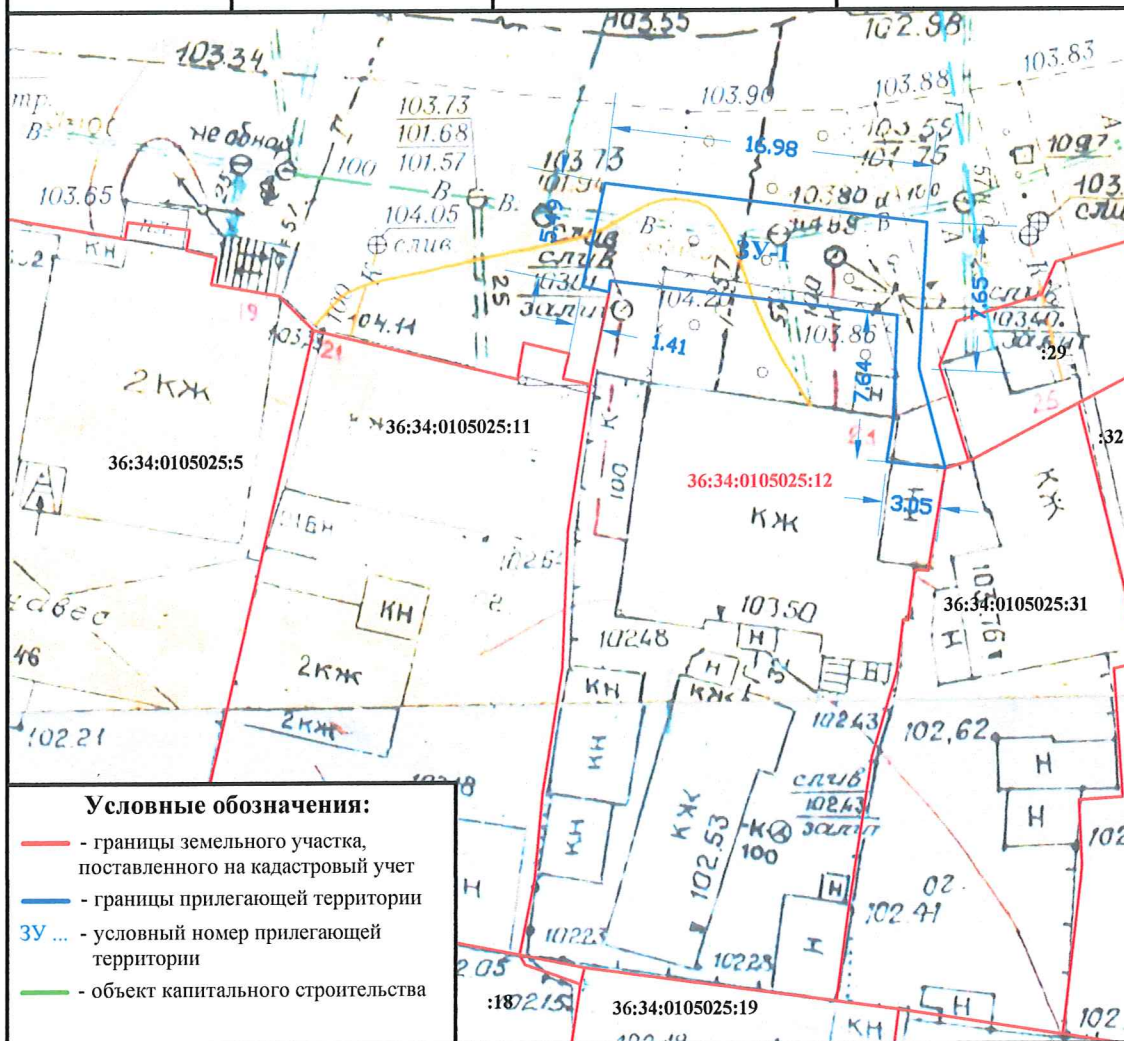
Условный номер прилегающей территории	Идентификационное обозначение объекта, в отношении которого устанавливается прилегающая территория	Адрес здания, строения, сооружения, земельного участка	Кадастровый номер
ЗУ-1	Индивидуальное жилищное строительство	ул. Добролюбова, 22	36:34:0105013:15



Приложение № 301  
к схемам границ прилегающих  
к зданиям, строениям, сооружениям  
и земельным участкам территорий  
в городском округе город Воронеж

**Схема границ прилегающей территории в границах  
Железнодорожного района городского округа город Воронеж  
Воронежской области №Д-23**

Условный номер прилегающей территории	Идентификационное обозначение объекта, в отношении которого устанавливается прилегающая территория	Адрес здания, строения, сооружения, земельного участка	Кадастровый номер
<b>ЗУ-1</b>	<b>Для индивидуального жилищного строительства</b>	<b>ул. Добролюбова, 23</b>	<b>36:34:0105025:12</b>

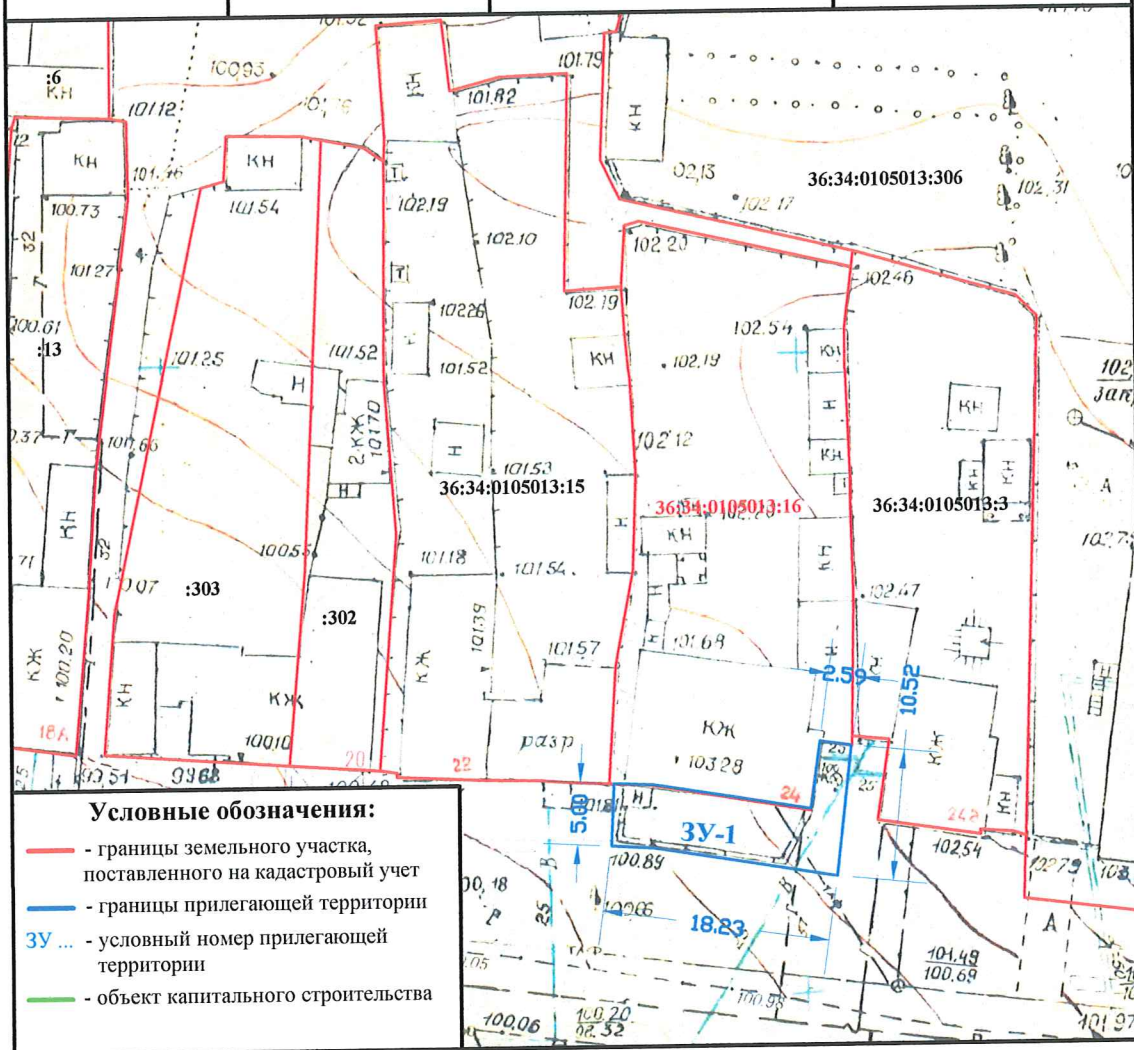





	Должность	Ф.И.О.	Подпись	Дата
<b>Согласовано</b>	Руководитель управления главного архитектора администрации городского округа город Воронеж	<b>Г.Ю. Чурсанов</b>		
<b>Согласовано</b>	Заместитель руководителя управления главного архитектора администрации городского округа город Воронеж	<b>Н.О. Фуфаев</b>		
<b>Согласовано</b>	Начальник отдела по градостроительству, архитектуре и земельным отношениям управы района городского округа г. Воронеж	<b>А.И. Скочко</b>		



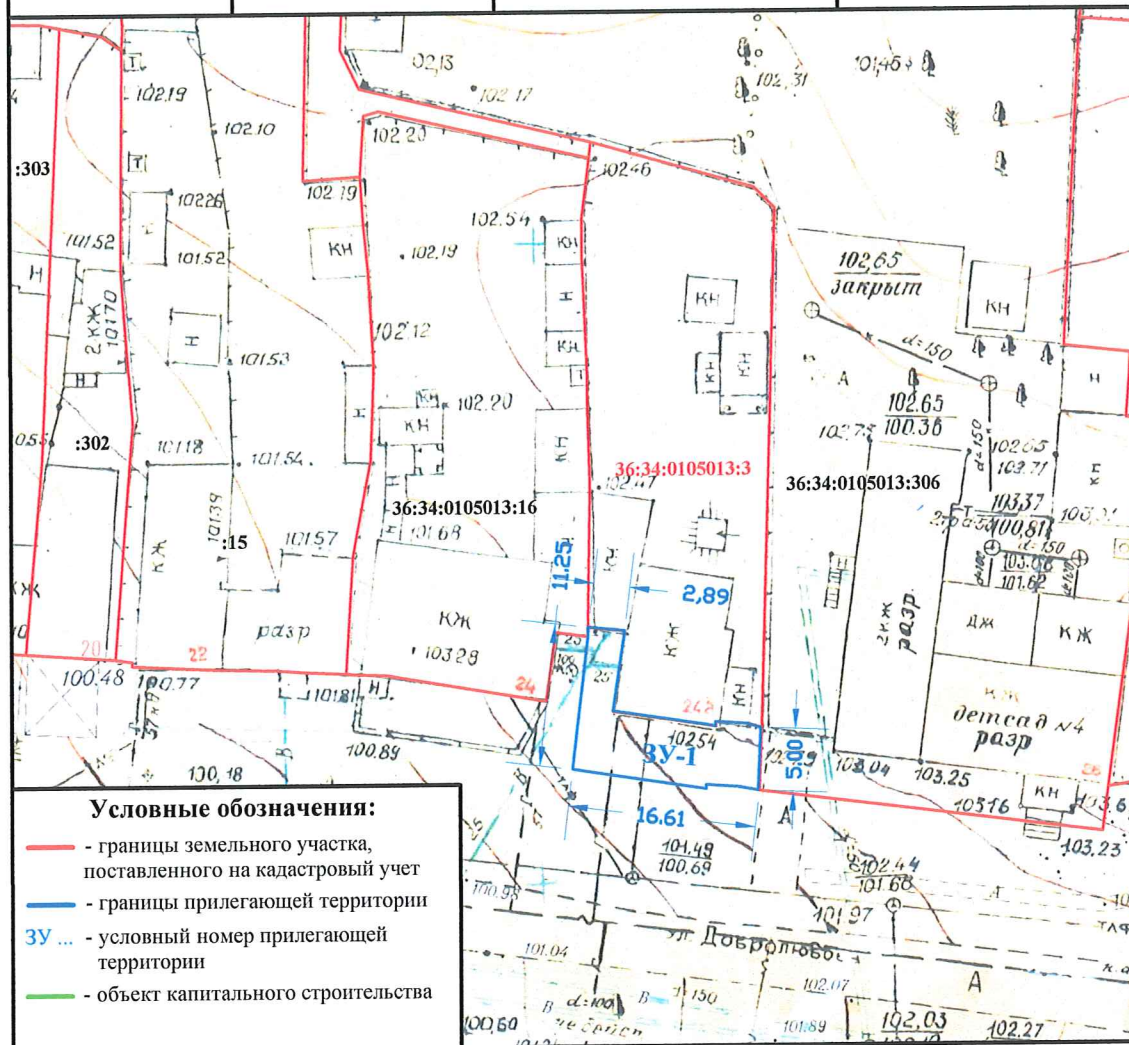
**Схема границ прилегающей территории в границах  
Железнодорожного района городского округа город Воронеж  
Воронежской области №Д-24**




Условный номер прилегающей территории	Идентификационное обозначение объекта, в отношении которого устанавливается прилегающая территория	Адрес здания, строения, сооружения, земельного участка	Кадастровый номер
ЗУ-1	Индивидуальное жилищное строительство	ул. Добролюбова, 24	36:34:0105013:16



	Должность	Ф.И.О.	Подпись	Дата
Согласовано	Руководитель управления главного архитектора администрации городского округа город Воронеж	Г.Ю. Чурсанов		
Согласовано	Заместитель руководителя управления главного архитектора администрации городского округа город Воронеж	Н.О. Фуфаев		
Согласовано	Начальник отдела по градостроительству, архитектуре и земельным отношениям управы района городского округа г. Воронеж	А.И. Скочко		

Условный номер прилегающей территории	Идентификационное обозначение объекта, в отношении которого устанавливается прилегающая территория	Адрес здания, строения, сооружения, земельного участка	Кадастровый номер
ЗУ-1	Под индивидуальное жилищное строительство	ул. Добролюбова, 24а	36:34:0105013:3



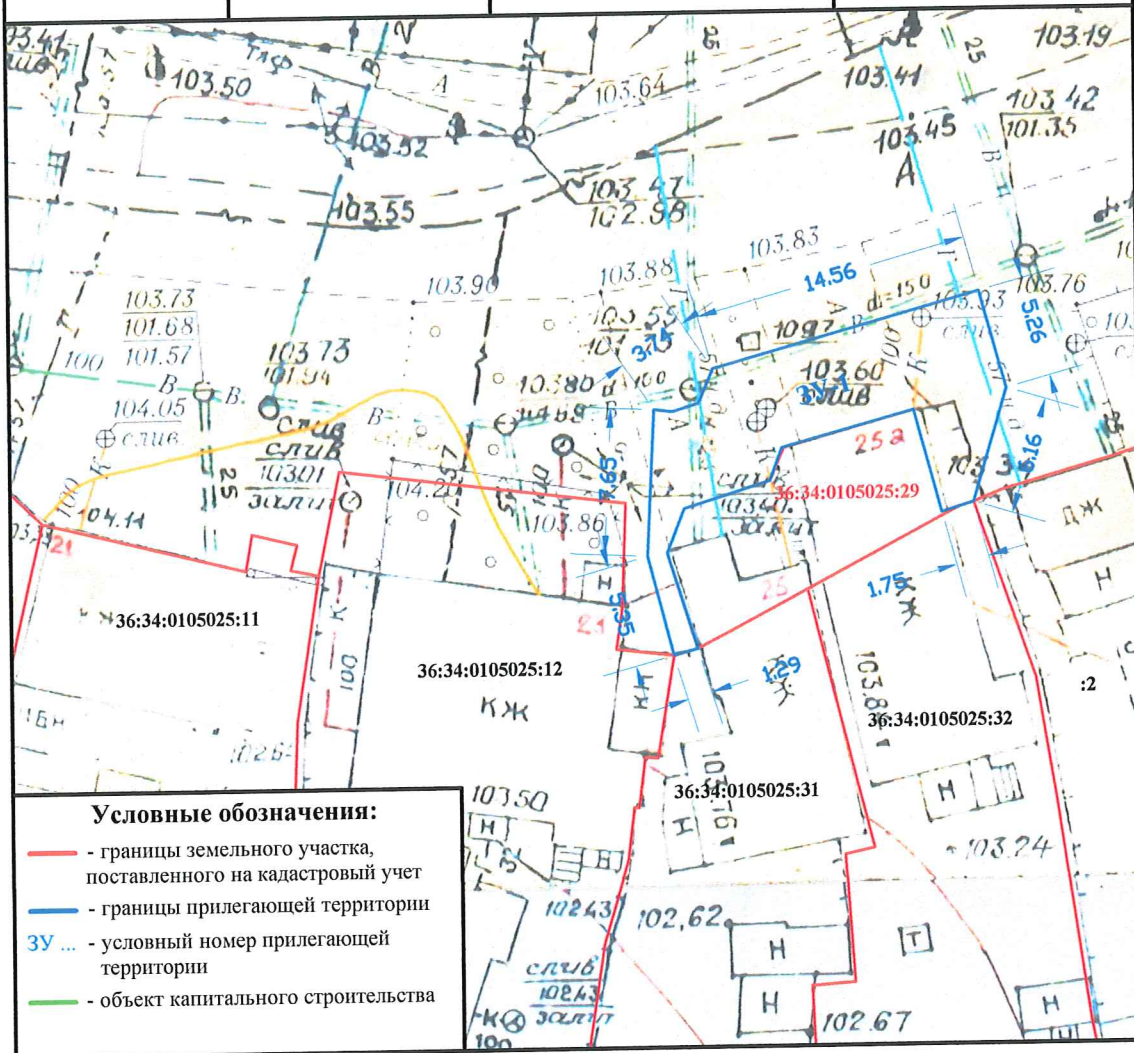
	Должность	Ф.И.О.	Подпись	Дата
Согласовано	Руководитель управления главного архитектора администрации городского округа город Воронеж	Г.Ю. Чурсанов		
Согласовано	Заместитель руководителя управления главного архитектора администрации городского округа город Воронеж	Н.О. Фуфаев		
Согласовано	Начальник отдела по градостроительству, архитектуре и земельным отношениям управы района городского округа г. Воронеж	А.И. Скочко		



Приложение № 304  
к схемам границ прилегающих  
к зданиям, строениям, сооружениям  
и земельным участкам территорий  
в городском округе город Воронеж

**Схема границ прилегающей территории в границах  
Железнодорожного района городского округа город Воронеж  
Воронежской области №Д-25а**

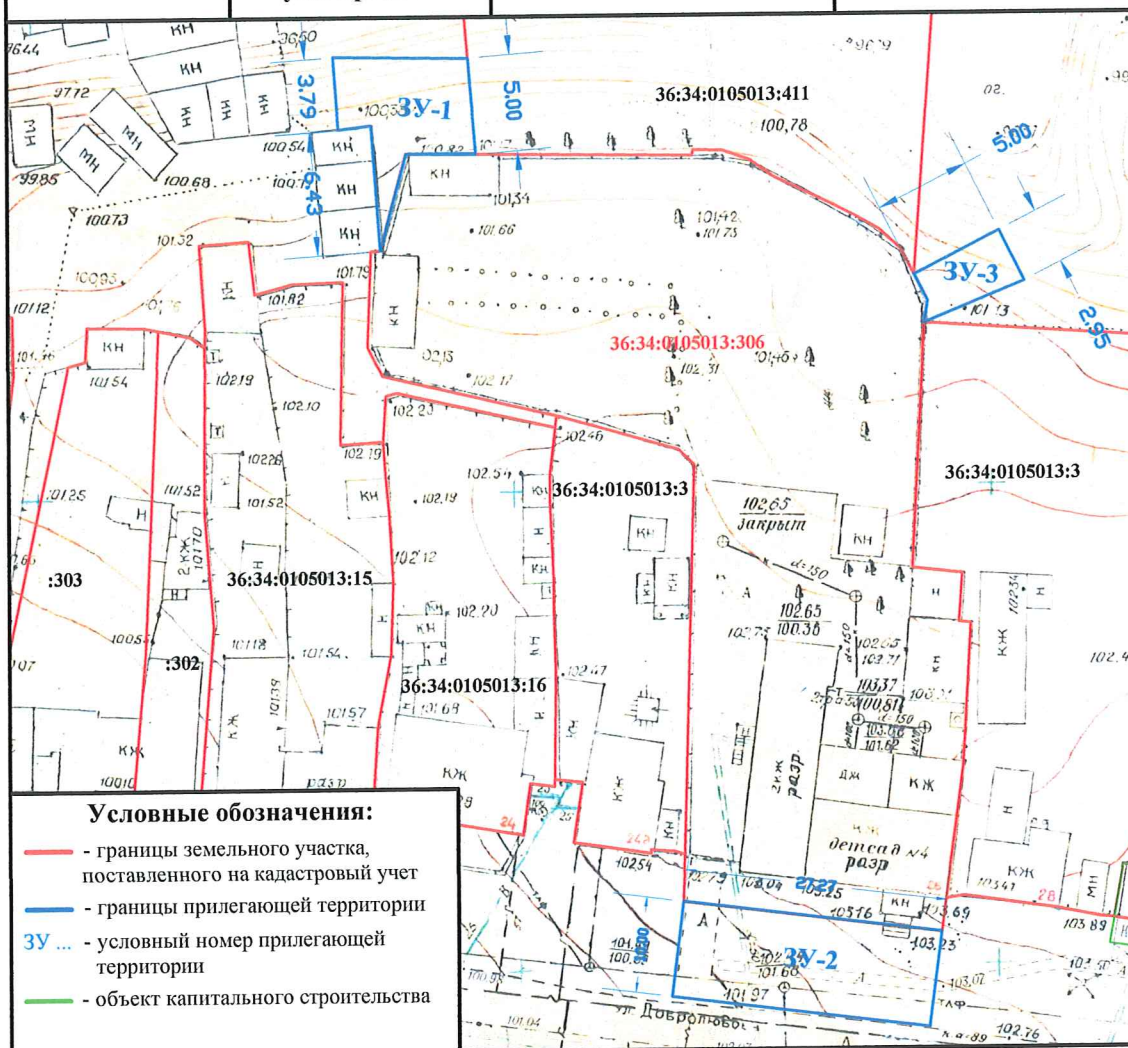
Условный номер прилегающей территории	Идентификационное обозначение объекта, в отношении которого устанавливается прилегающая территория	Адрес здания, строения, сооружения, земельного участка	Кадастровый номер
<b>ЗУ-1</b>	<b>Индивидуальное жилищное строительство</b>	<b>ул. Добролюбова, 25а</b>	<b>36:34:0105025:29</b>



	Должность	Ф.И.О.	Подпись	Дата
<b>Согласовано</b>	Руководитель управления главного архитектора администрации городского округа город Воронеж	<b>Г.Ю. Чурсанов</b>		
<b>Согласовано</b>	Заместитель руководителя управления главного архитектора администрации городского округа город Воронеж	<b>Н.О. Фуфаев</b>		
<b>Согласовано</b>	Начальник отдела по градостроительству, архитектуре и земельным отношениям управы района городского округа г. Воронеж	<b>А.И. Скочко</b>		

**Схема границ прилегающей территории в границах  
Железнодорожного района городского округа город Воронеж  
Воронежской области №Д-26**

Условный номер прилегающей территории	Идентификационное обозначение объекта, в отношении которого устанавливается прилегающая территория	Адрес здания, строения, сооружения, земельного участка	Кадастровый номер
ЗУ-1 ЗУ-2 ЗУ-3	Магазины товаров первой необходимости, универсамы	ул. Добролюбова, 26	36:34:0105013:306



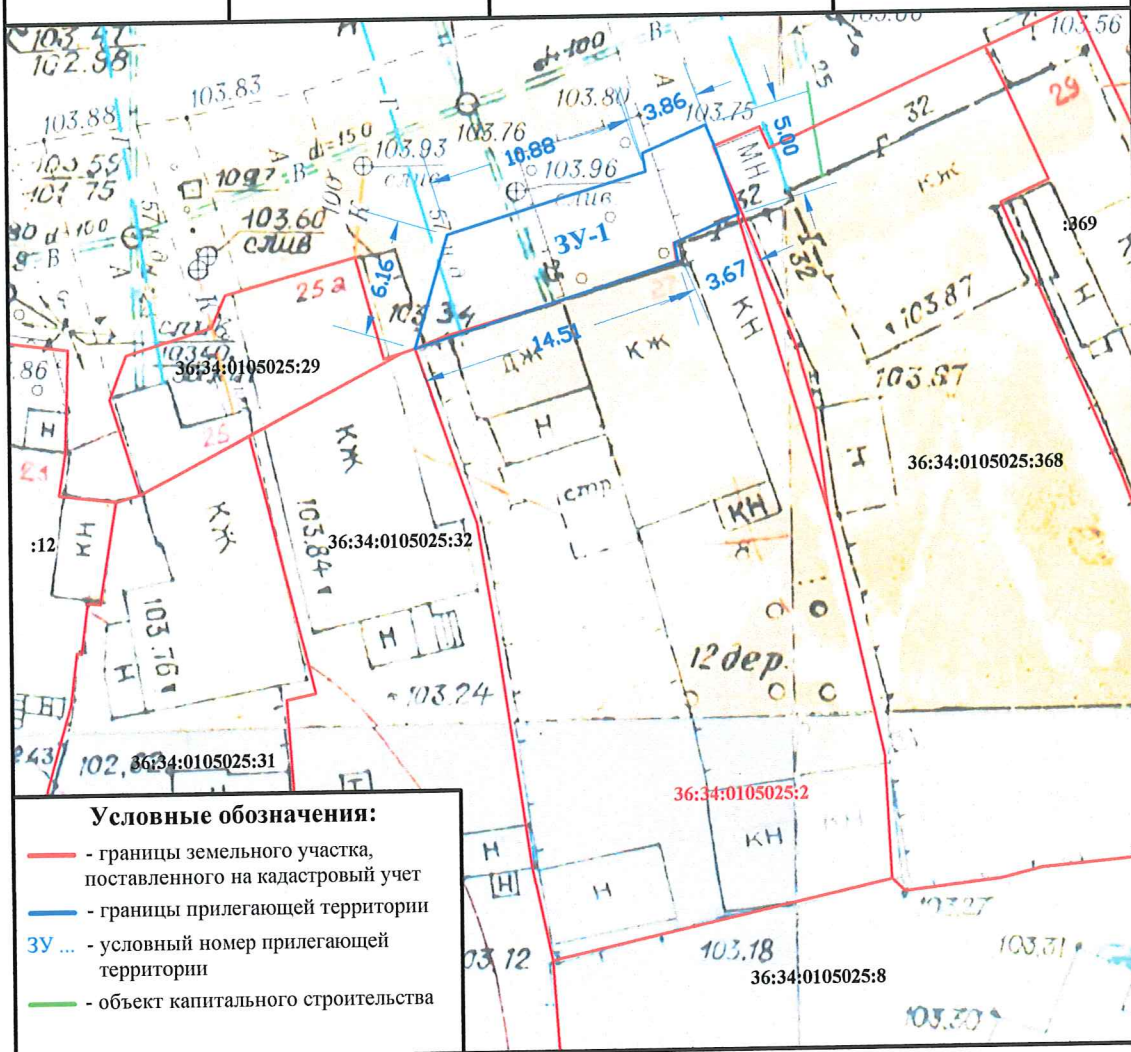
	Должность	Ф.И.О.	Подпись	Дата
Согласовано	Руководитель управления главного архитектора администрации городского округа город Воронеж	Г.Ю. Чурсанов		
Согласовано	Заместитель руководителя управления главного архитектора администрации городского округа город Воронеж	Н.О. Фуфаев		
Согласовано	Начальник отдела по градостроительству, архитектуре и земельным отношениям управы района городского округа г. Воронеж	А.И. Скочко		



Приложение № 306  
к схемам границ прилегающих  
к зданиям, строениям, сооружениям  
и земельным участкам территорий  
в городском округе город Воронеж

**Схема границ прилегающей территории в границах  
Железнодорожного района городского округа город Воронеж  
Воронежской области №Д-27**

Условный номер прилегающей территории	Идентификационное обозначение объекта, в отношении которого устанавливается прилегающая территория	Адрес здания, строения, сооружения, земельного участка	Кадастровый номер
<b>ЗУ-1</b>	<b>Индивидуальное жилищное строительство</b>	<b>ул. Добролюбова, 27</b>	<b>36:34:0105025:2</b>

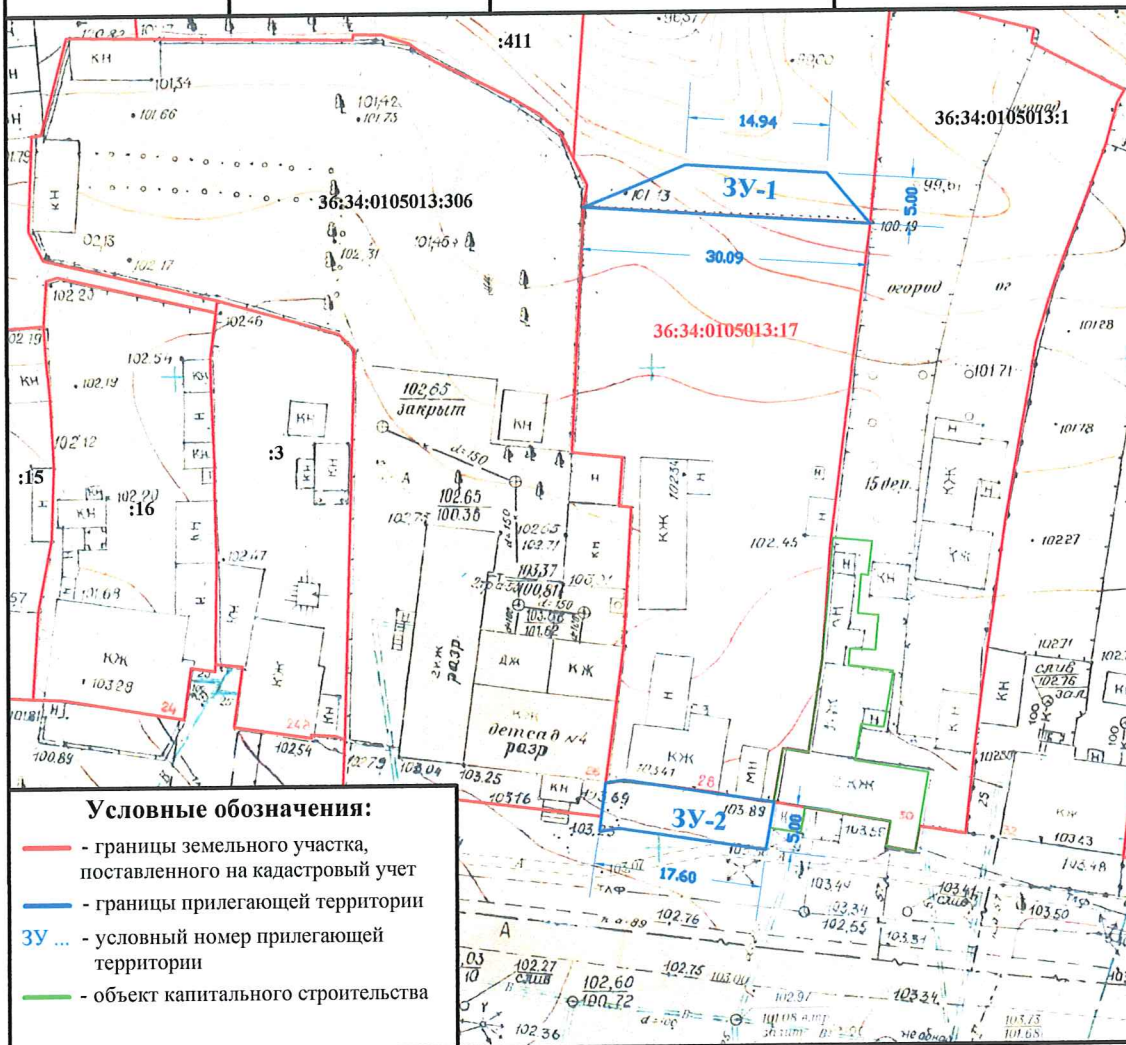


	Должность	Ф.И.О.	Подпись	Дата
<b>Согласовано</b>	Руководитель управления главного архитектора администрации городского округа город Воронеж	<b>Г.Ю. Чурсанов</b>		
<b>Согласовано</b>	Заместитель руководителя управления главного архитектора администрации городского округа город Воронеж	<b>Н.О. Фуфаев</b>		
<b>Согласовано</b>	Начальник отдела по градостроительству, архитектуре и земельным отношениям управы района городского округа г. Воронеж	<b>А.И. Скочко</b>		

Приложение № 304  
к схемам границ прилегающих  
к зданиям, строениям, сооружениям  
и земельным участкам территорий  
в городском округе город Воронеж

**Схема границ прилегающей территории в границах  
Железнодорожного района городского округа город Воронеж  
Воронежской области №Д-28**

Условный номер прилегающей территории	Идентификационное обозначение объекта, в отношении которого устанавливается прилегающая территория	Адрес здания, строения, сооружения, земельного участка	Кадастровый номер
ЗУ-1 ЗУ-2	Индивидуальное жилищное строительство	ул. Добролюбова, 28	36:34:0105013:17



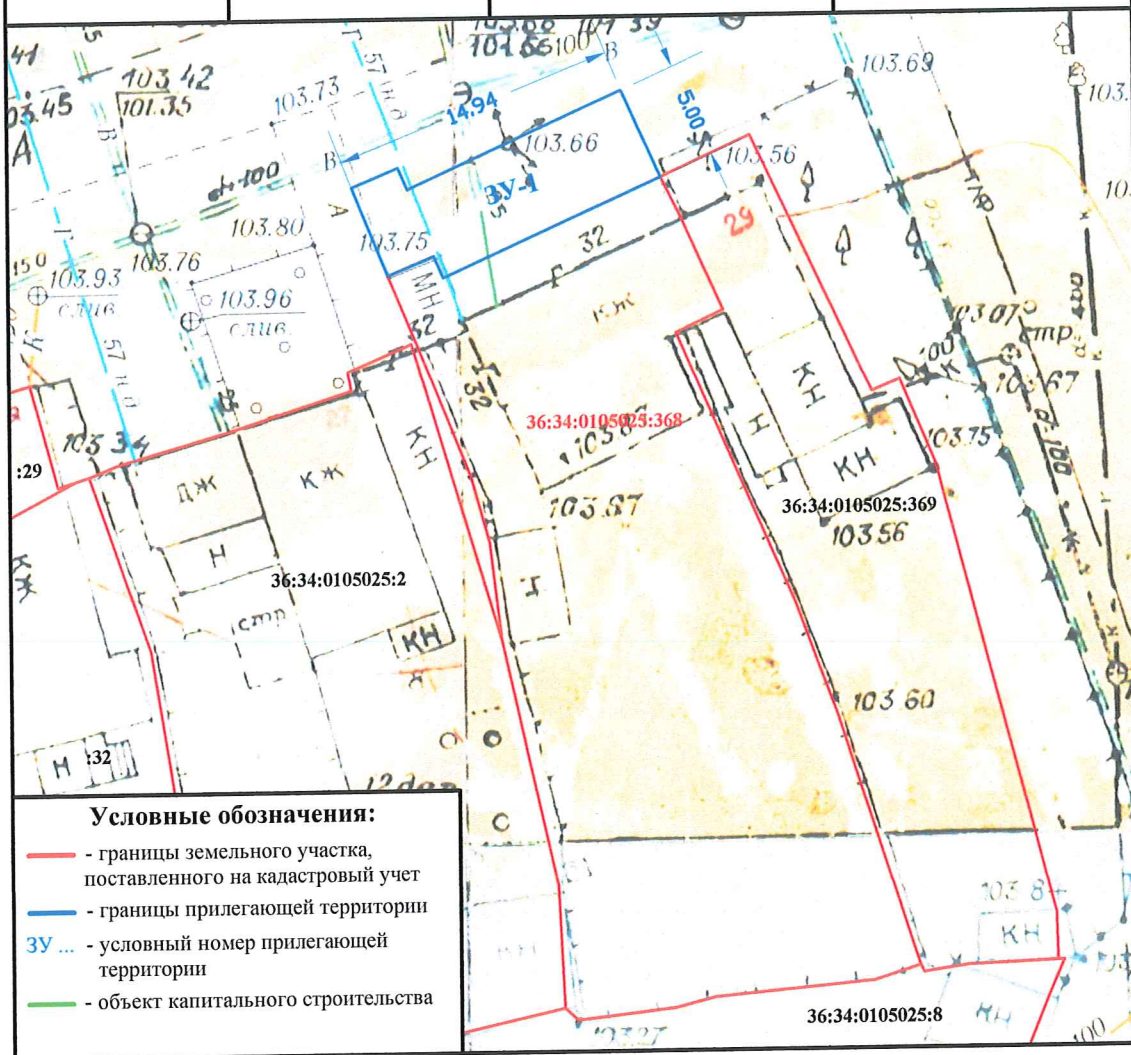
	Должность	Ф.И.О.	Подпись	Дата
Согласовано	Руководитель управления главного архитектора администрации городского округа город Воронеж	Г.Ю. Чурсанов		
Согласовано	Заместитель руководителя управления главного архитектора администрации городского округа город Воронеж	Н.О. Фуфаев		
Согласовано	Начальник отдела по градостроительству, архитектуре и земельным отношениям управы района городского округа г. Воронеж	А.И. Скочко		



Приложение № 308  
к схемам границ прилегающих  
к зданиям, строениям, сооружениям  
и земельным участкам территорий  
в городском округе город Воронеж

**Схема границ прилегающей территории в границах  
Железнодорожного района городского округа город Воронеж  
Воронежской области №Д-29**

Условный номер прилегающей территории	Идентификационное обозначение объекта, в отношении которого устанавливается прилегающая территория	Адрес здания, строения, сооружения, земельного участка	Кадастровый номер
ЗУ-1	Индивидуальное жилищное строительство	ул. Добролюбова, 29	36:34:0105025:368

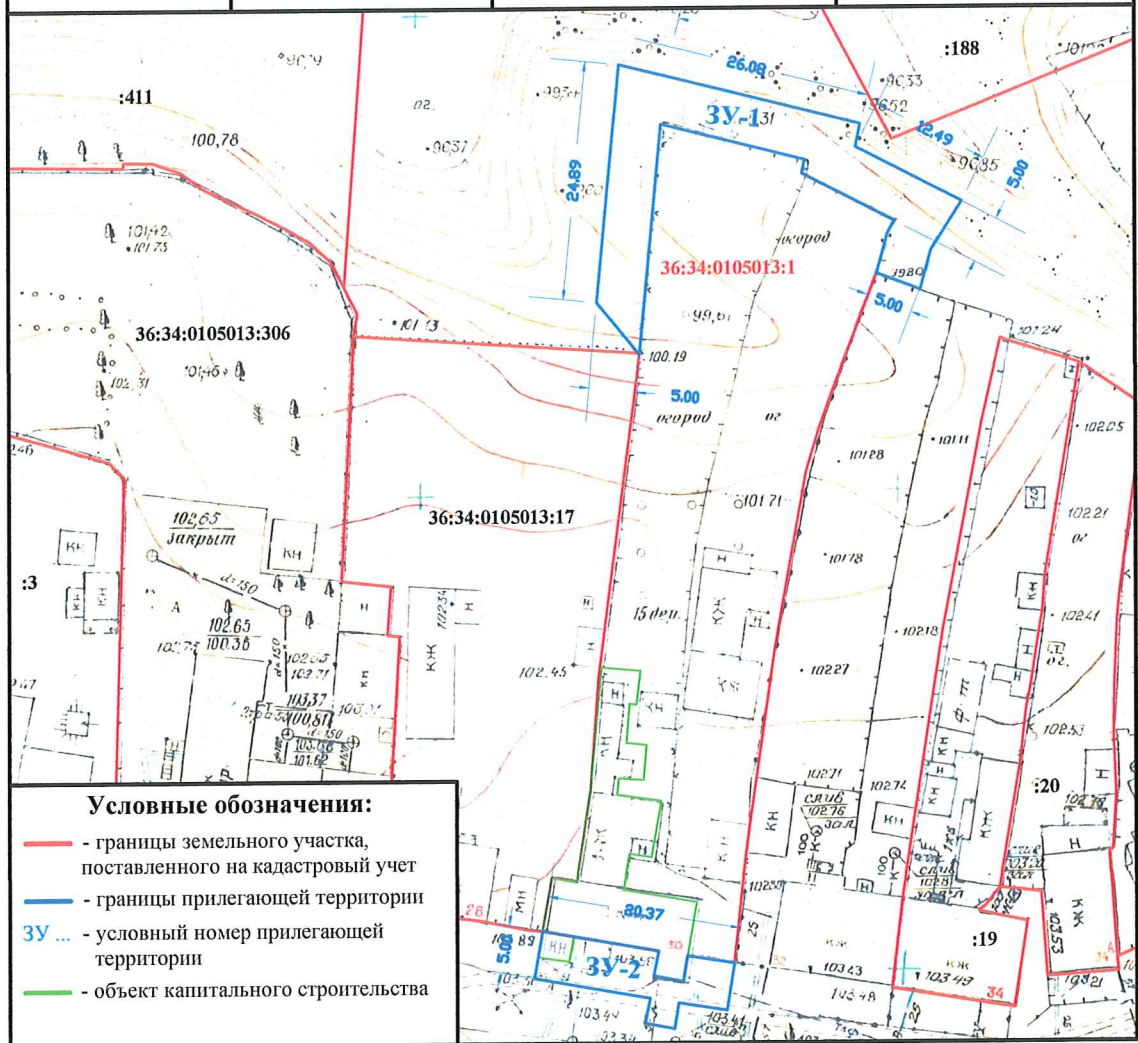


	Должность	Ф.И.О.	Подпись	Дата
Согласовано	Руководитель управления главного архитектора администрации городского округа город Воронеж	Г.Ю. Чурсанов		
Согласовано	Заместитель руководителя управления главного архитектора администрации городского округа город Воронеж	Н.О. Фуфаев		
Согласовано	Начальник отдела по градостроительству, архитектуре и земельным отношениям управы района городского округа г. Воронеж	А.И. Скочко		

Приложение № 309  
к схемам границ прилегающих  
к зданиям, строениям, сооружениям  
и земельным участкам территорий  
в городском округе город Воронеж

**Схема границ прилегающей территории в границах  
Железнодорожного района городского округа город Воронеж  
Воронежской области №Д-30**

Условный номер прилегающей территории	Идентификационное обозначение объекта, в отношении которого устанавливается прилегающая территория	Адрес здания, строения, сооружения, земельного участка	Кадастровый номер
ЗУ-1 ЗУ-2	Индивидуальное жилищное строительство	ул. Добролюбова, 30	36:34:0105013:1



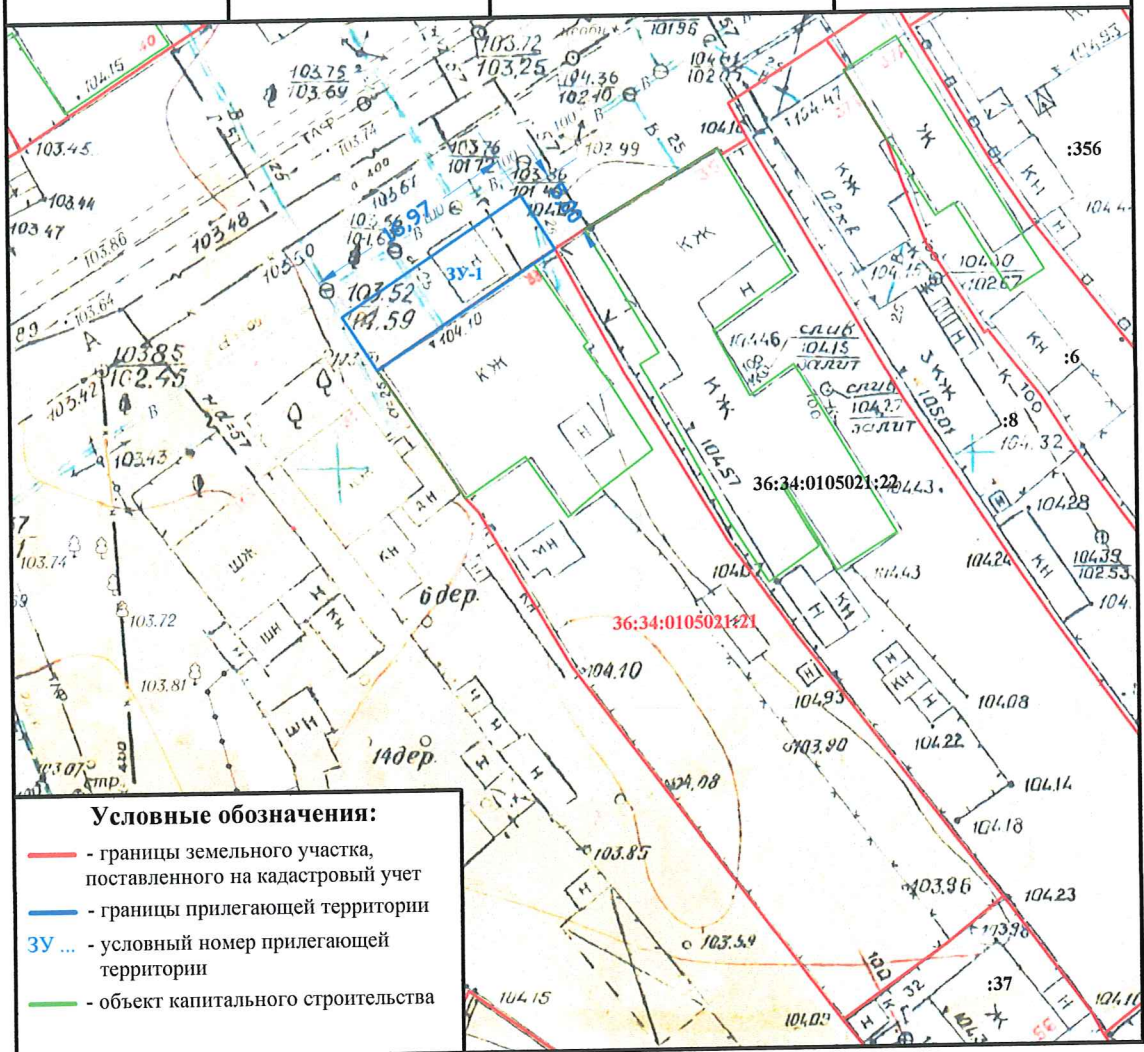
	Должность	Ф.И.О.	Подпись	Дата
Согласовано	Руководитель управления главного архитектора администрации городского округа город Воронеж	Г.Ю. Чурсанов		
Согласовано	Заместитель руководителя управления главного архитектора администрации городского округа город Воронеж	Н.О. Фуфаев		
Согласовано	Начальник отдела по градостроительству, архитектуре и земельным отношениям управы района городского округа г. Воронеж	А.И. Скочко		



Приложение № 310  
к схемам границ прилегающих  
к зданиям, строениям, сооружениям  
и земельным участкам территорий  
в городском округе город Воронеж

**Схема границ прилегающей территории в границах  
Железнодорожного района городского округа город Воронеж  
Воронежской области №Д-33**

Условный номер прилегающей территории	Идентификационное обозначение объекта, в отношении которого устанавливается прилегающая территория	Адрес здания, строения, сооружения, земельного участка	Кадастровый номер
<b>ЗУ-1</b>	<b>Индивидуальное жилищное строительство</b>	<b>ул. Добролюбова, 33</b>	<b>36:34:0105021:21</b>

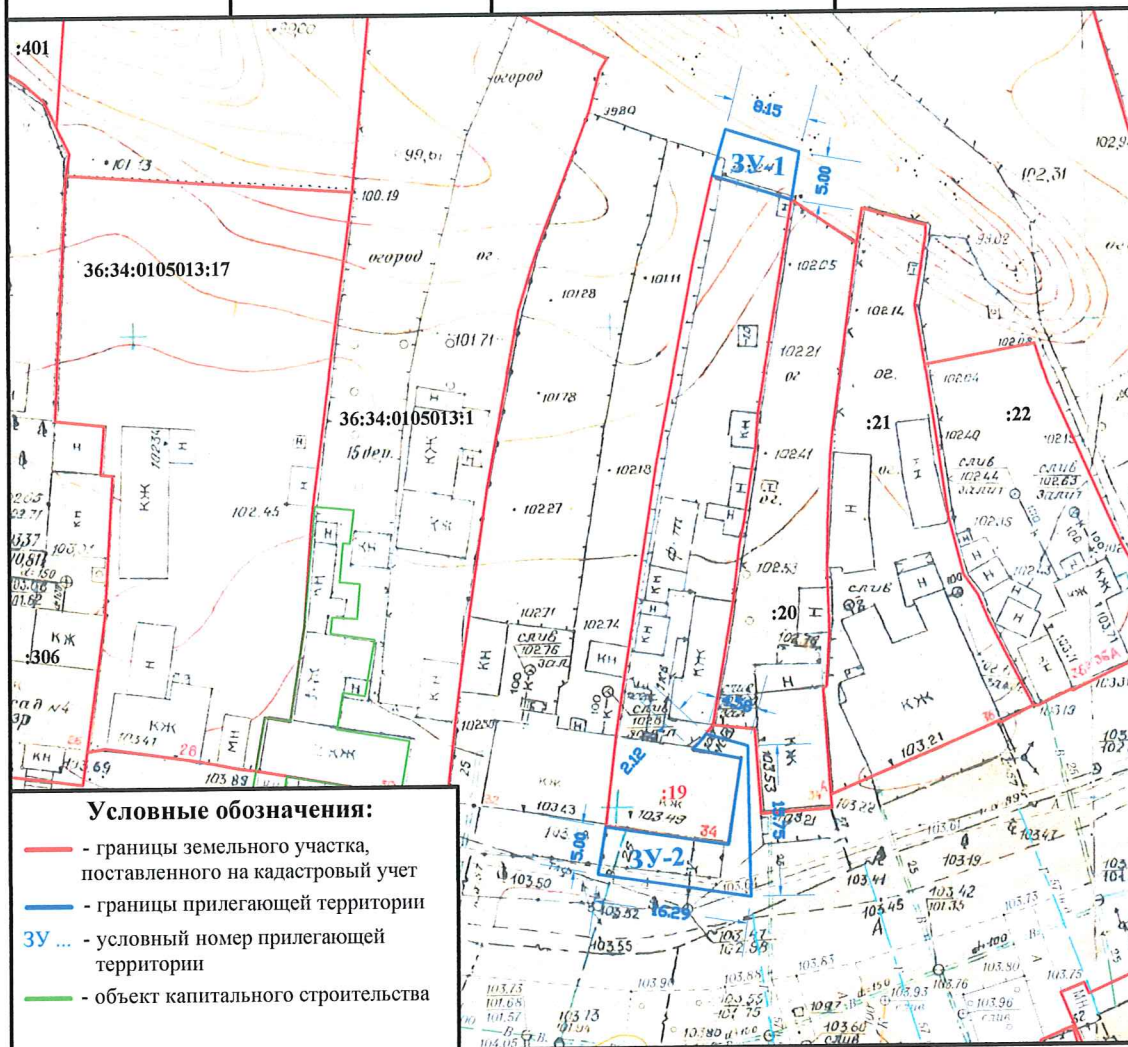


	Должность	Ф.И.О.	Подпись	Дата
<b>Согласовано</b>	Руководитель управления главного архитектора администрации городского округа город Воронеж	<b>Г.Ю. Чурсанов</b>		
<b>Согласовано</b>	Заместитель руководителя управления главного архитектора администрации городского округа город Воронеж	<b>Н.О. Фуфаев</b>		
<b>Согласовано</b>	Начальник отдела по градостроительству, архитектуре и земельным отношениям управы района городского округа г. Воронеж	<b>А.И. Скочко</b>		

Приложение № 341  
к схемам границ прилегающих  
к зданиям, строениям, сооружениям  
и земельным участкам территорий  
в городском округе город Воронеж

**Схема границ прилегающей территории в границах  
Железнодорожного района городского округа город Воронеж  
Воронежской области №Д-34**

Условный номер прилегающей территории	Идентификационное обозначение объекта, в отношении которого устанавливается прилегающая территория	Адрес здания, строения, сооружения, земельного участка	Кадастровый номер
ЗУ-1 ЗУ-2	Индивидуальное жилищное строительство	ул. Добролюбова, 34	36:34:0105013:19



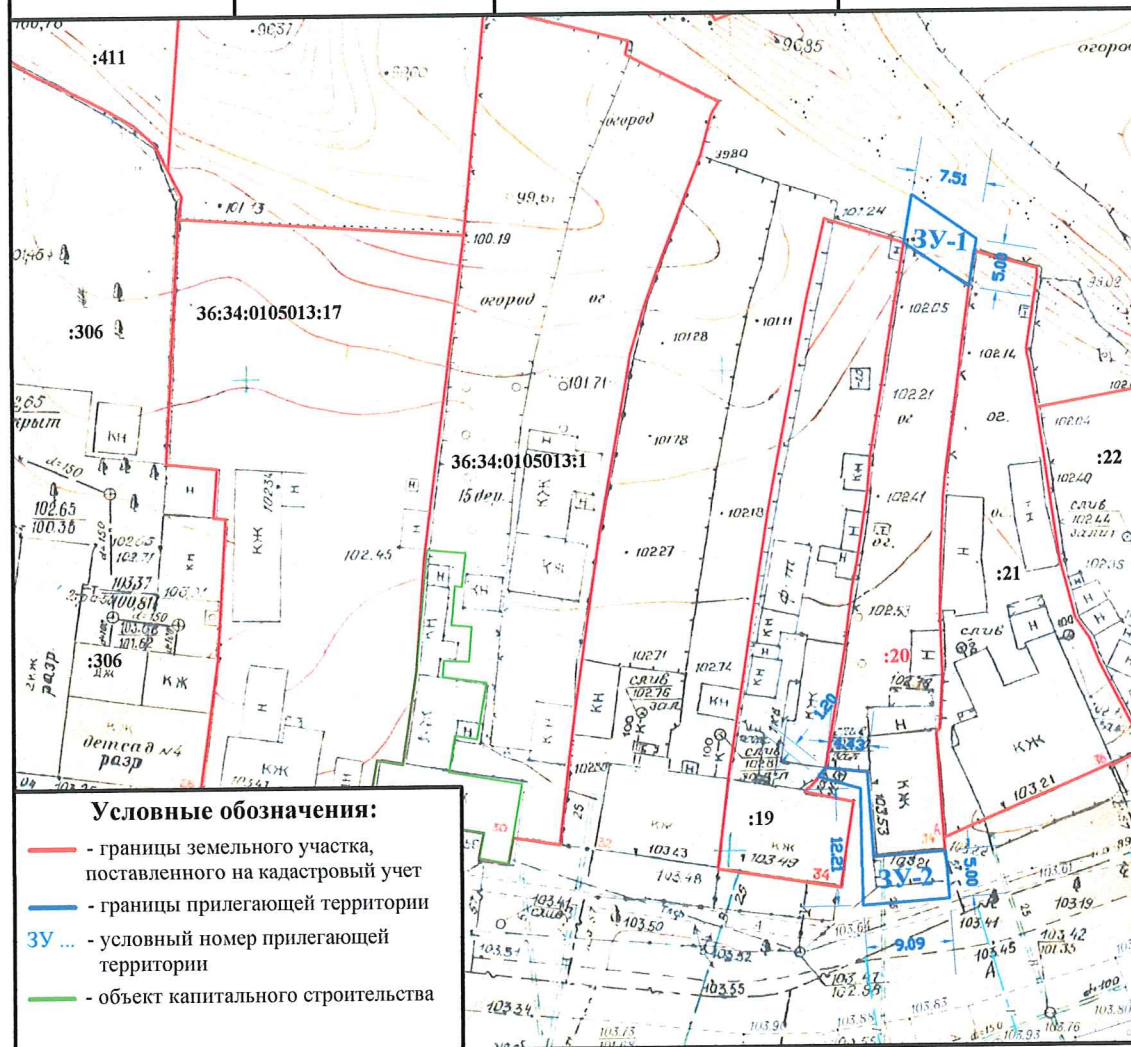
	Должность	Ф.И.О.	Подпись	Дата
Согласовано	Руководитель управления главного архитектора администрации городского округа город Воронеж	Г.Ю. Чурсанов		
Согласовано	Заместитель руководителя управления главного архитектора администрации городского округа город Воронеж	Н.О. Фуфаев		
Согласовано	Начальник отдела по градостроительству, архитектуре и земельным отношениям управы района городского округа г. Воронеж	А.И. Скочко		



Приложение № 312  
к схемам границ прилегающих  
к зданиям, строениям, сооружениям  
и земельным участкам территорий  
в городском округе город Воронеж

**Схема границ прилегающей территории в границах  
Железнодорожного района городского округа город Воронеж  
Воронежской области №Д-34а**

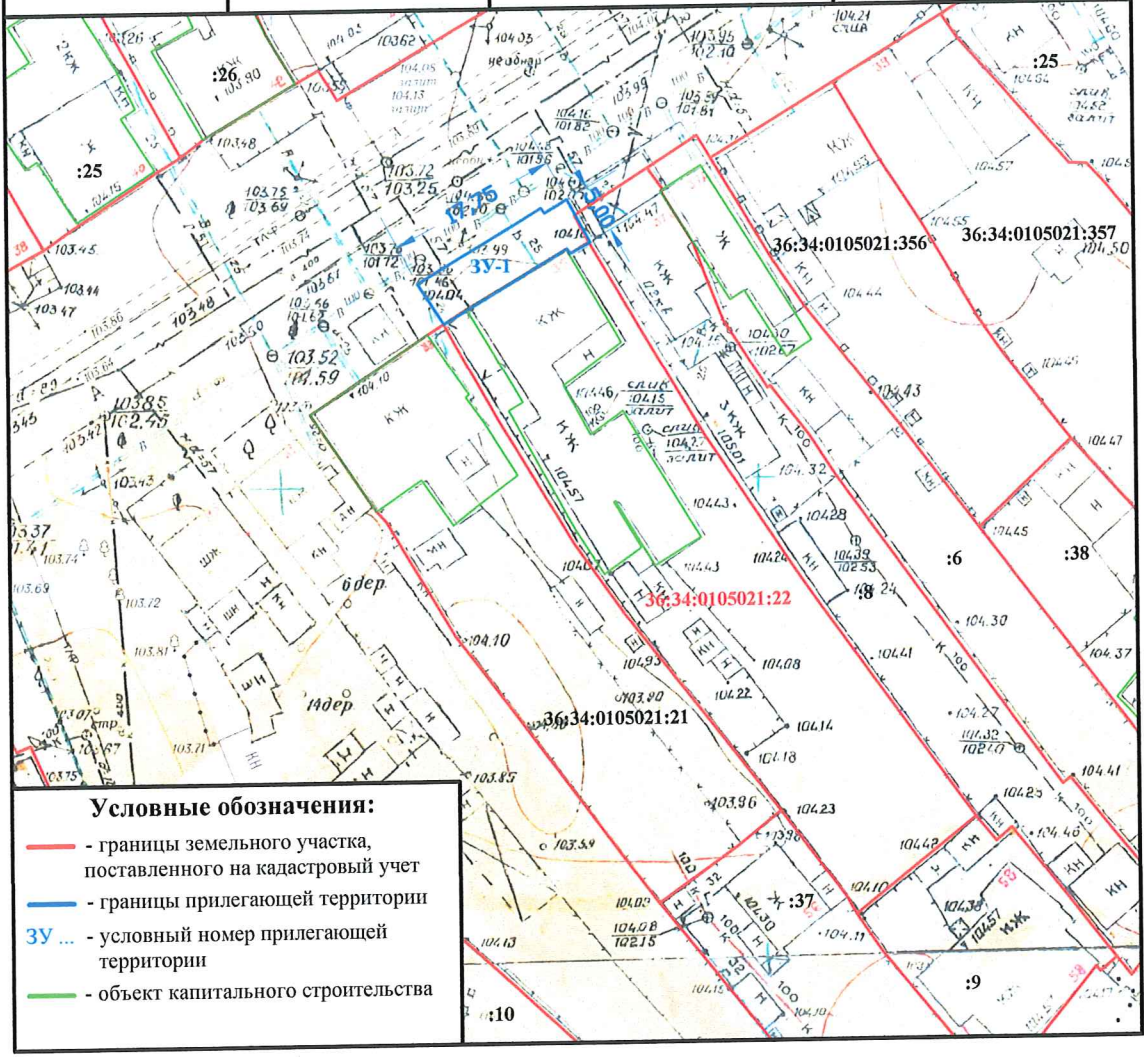
Условный номер прилегающей территории	Идентификационное обозначение объекта, в отношении которого устанавливается прилегающая территория	Адрес здания, строения, сооружения, земельного участка	Кадастровый номер
ЗУ-1 ЗУ-2	Для индивидуального жилищного строительства	ул. Добролюбова, 34а	36:34:0105013:20



	Должность	Ф.И.О.	Подпись	Дата
Согласовано	Руководитель управления главного архитектора администрации городского округа город Воронеж	Г.Ю. Чурсанов		
Согласовано	Заместитель руководителя управления главного архитектора администрации городского округа город Воронеж	Н.О. Фуфаев		
Согласовано	Начальник отдела по градостроительству, архитектуре и земельным отношениям управы района городского округа г. Воронеж	А.И. Скочко		

**Схема границ прилегающей территории в границах  
Железнодорожного района городского округа город Воронеж  
Воронежской области №Д-35**

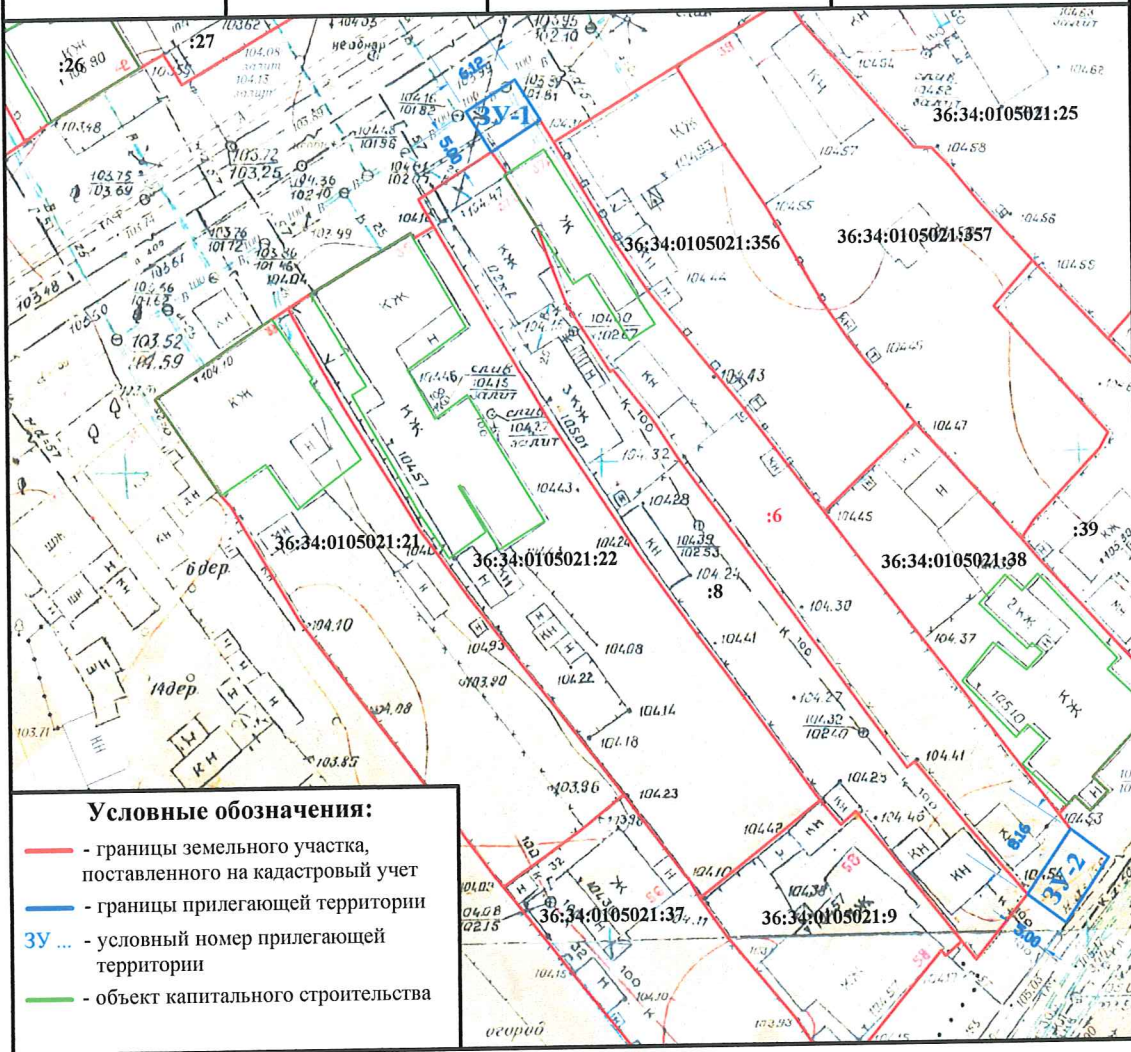
Условный номер прилегающей территории	Идентификационное обозначение объекта, в отношении которого устанавливается прилегающая территория	Адрес здания, строения, сооружения, земельного участка	Кадастровый номер
<b>ЗУ-1</b>	<b>Индивидуальное жилищное строительство</b>	<b>ул. Добролюбова, 35</b>	<b>36:34:0105021:22</b>





**Схема границ прилегающей территории в границах  
Железнодорожного района городского округа город Воронеж  
Воронежской области №Д-37а**

Условный номер прилегающей территории	Идентификационное обозначение объекта, в отношении которого устанавливается прилегающая территория	Адрес здания, строения, сооружения, земельного участка	Кадастровый номер
ЗУ-1 ЗУ-2	Индивидуальное жилищное строительство	ул. Добролюбова, 37а	36:34:0105021:6



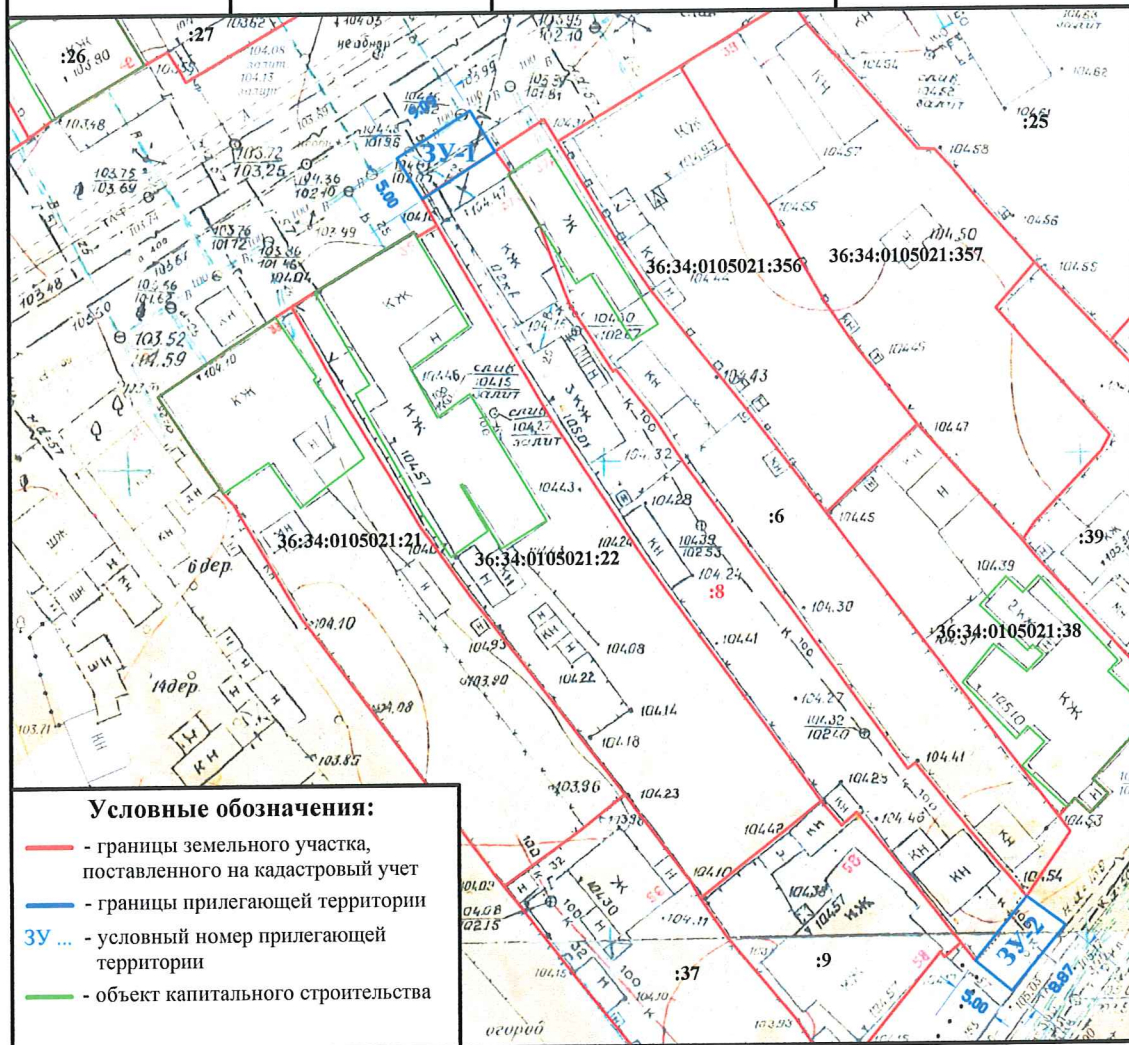
	Должность	Ф.И.О.	Подпись	Дата
Согласовано	Руководитель управления главного архитектора администрации городского округа город Воронеж	Г.Ю. Чурсанов		
Согласовано	Заместитель руководителя управления главного архитектора администрации городского округа город Воронеж	Н.О. Фуфаев		
Согласовано	Начальник отдела по градостроительству, архитектуре и земельным отношениям управы района городского округа г. Воронеж	А.И. Скочко		



Приложение № 315  
к схемам границ прилегающих  
к зданиям, строениям, сооружениям  
и земельным участкам территорий  
в городском округе город Воронеж

**Схема границ прилегающей территории в границах  
Железнодорожного района городского округа город Воронеж  
Воронежской области №Д-376**

Условный номер прилегающей территории	Идентификационное обозначение объекта, в отношении которого устанавливается прилегающая территория	Адрес здания, строения, сооружения, земельного участка	Кадастровый номер
ЗУ-1 ЗУ-2	Индивидуальное жилищное строительство	ул. Добролюбова, 376	36:34:0105021:8



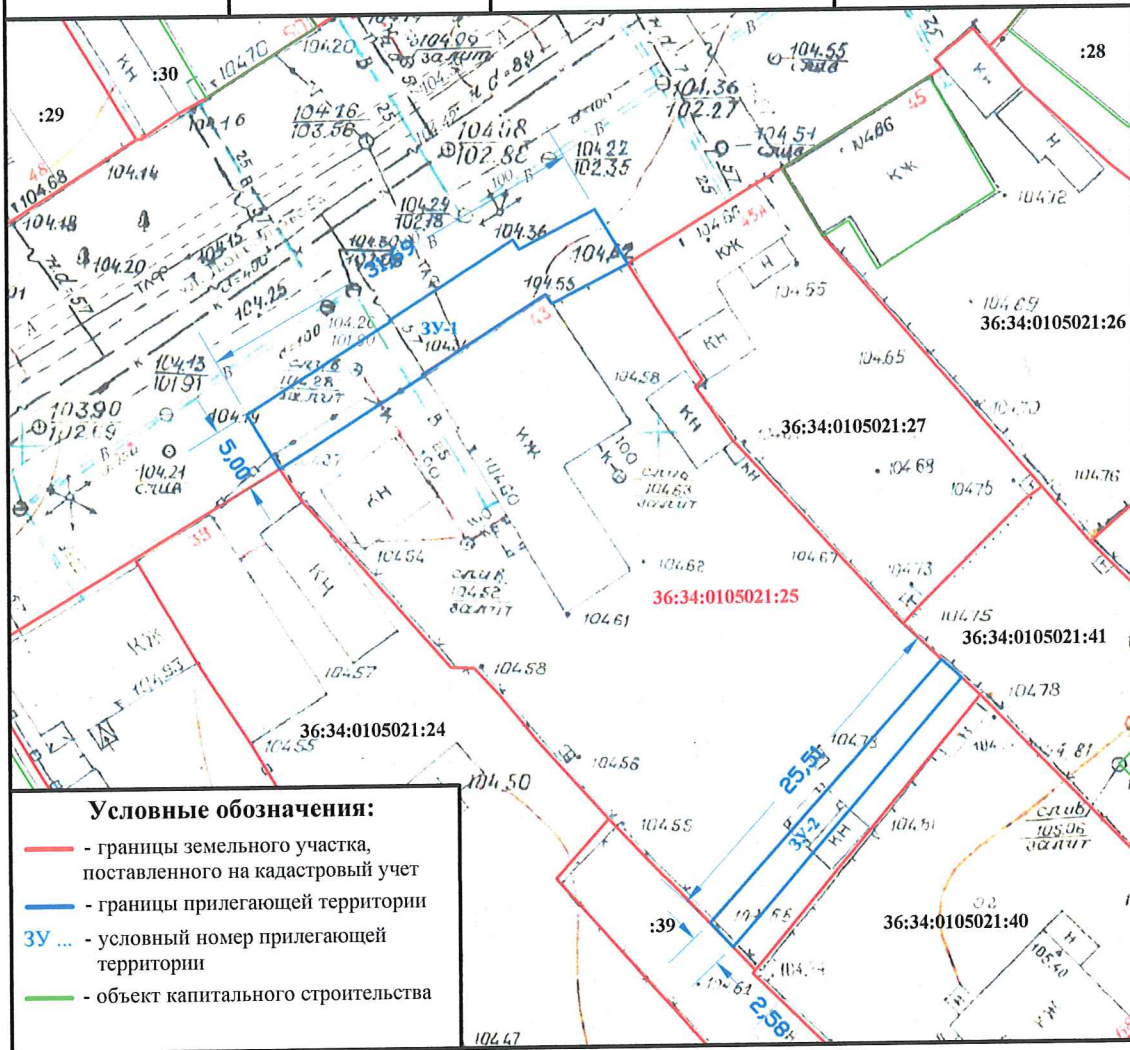
	Должность	Ф.И.О.	Подпись	Дата
Согласовано	Руководитель управления главного архитектора администрации городского округа город Воронеж	Г.Ю. Чурсанов		
Согласовано	Заместитель руководителя управления главного архитектора администрации городского округа город Воронеж	Н.О. Фуфаев		
Согласовано	Начальник отдела по градостроительству, архитектуре и земельным отношениям управы района городского округа г. Воронеж	А.И. Скочко		




Приложение № 316  
к схемам границ прилегающих  
к зданиям, строениям, сооружениям  
и земельным участкам территорий  
в городском округе город Воронеж

**Схема границ прилегающей территории в границах  
Железнодорожного района городского округа город Воронеж  
Воронежской области №Д-43**

Условный номер прилегающей территории	Идентификационное обозначение объекта, в отношении которого устанавливается прилегающая территория	Адрес здания, строения, сооружения, земельного участка	Кадастровый номер
ЗУ-1	Индивидуальное жилищное строительство	ул. Добролюбова, 43	36:34:0105021:25

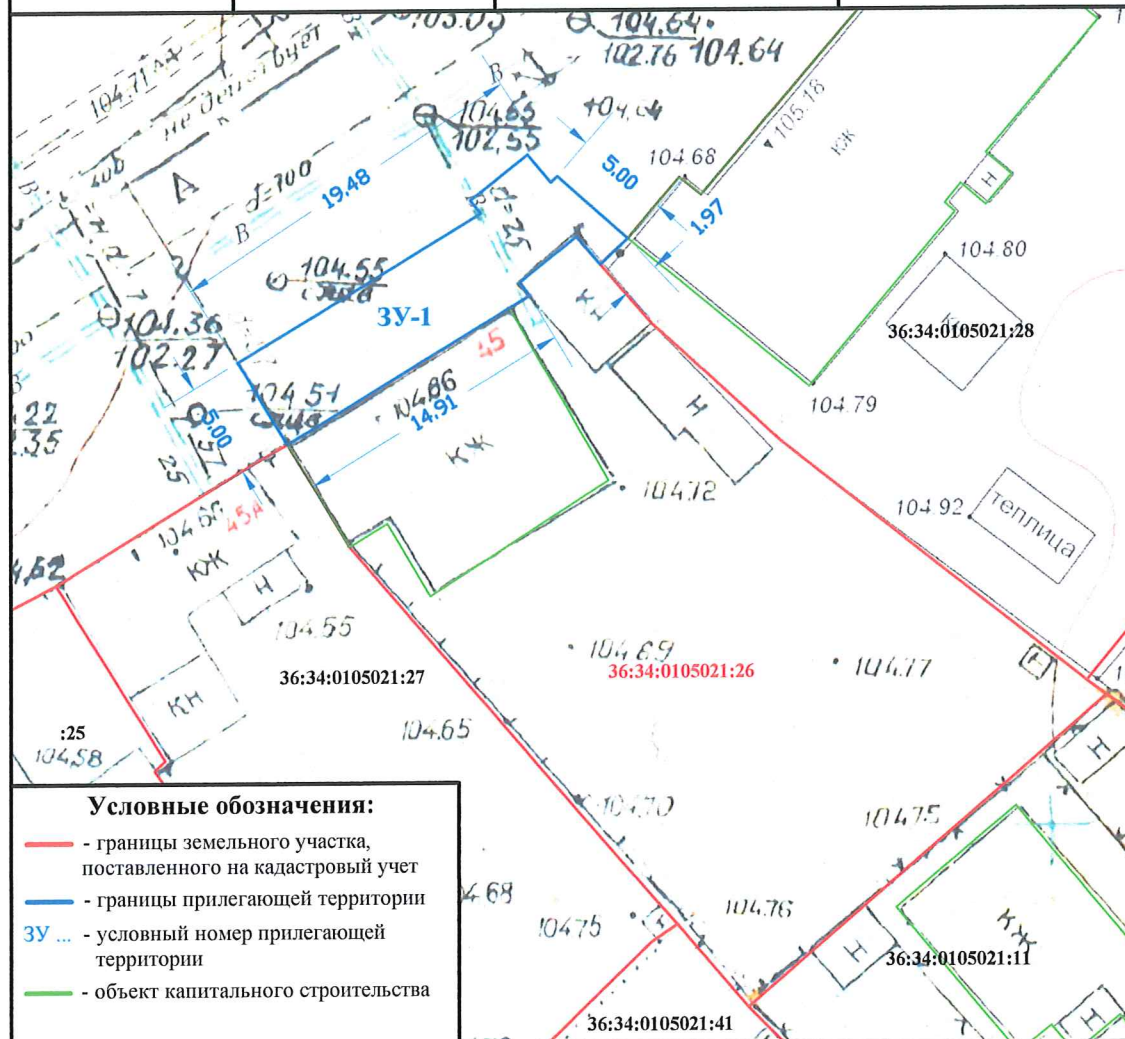


	Должность	Ф.И.О.	Подпись	Дата
Согласовано	Руководитель управления главного архитектора администрации городского округа город Воронеж	Г.Ю. Чурсанов		
Согласовано	Заместитель руководителя управления главного архитектора администрации городского округа город Воронеж	Н.О. Фуфаев		
Согласовано	Начальник отдела по градостроительству, архитектуре и земельным отношениям управы района городского округа г. Воронеж	А.И. Скочко		

Приложение № 314  
к схемам границ прилегающих  
к зданиям, строениям, сооружениям  
и земельным участкам территорий  
в городском округе город Воронеж

**Схема границ прилегающей территории в границах  
Железнодорожного района городского округа город Воронеж  
Воронежской области №Д-45**

Условный номер прилегающей территории	Идентификационное обозначение объекта, в отношении которого устанавливается прилегающая территория	Адрес здания, строения, сооружения, земельного участка	Кадастровый номер
<b>ЗУ-1</b>	<b>Для индивидуального жилищного строительства</b>	<b>ул. Добролюбова, 45</b>	<b>36:34:0105021:26</b>



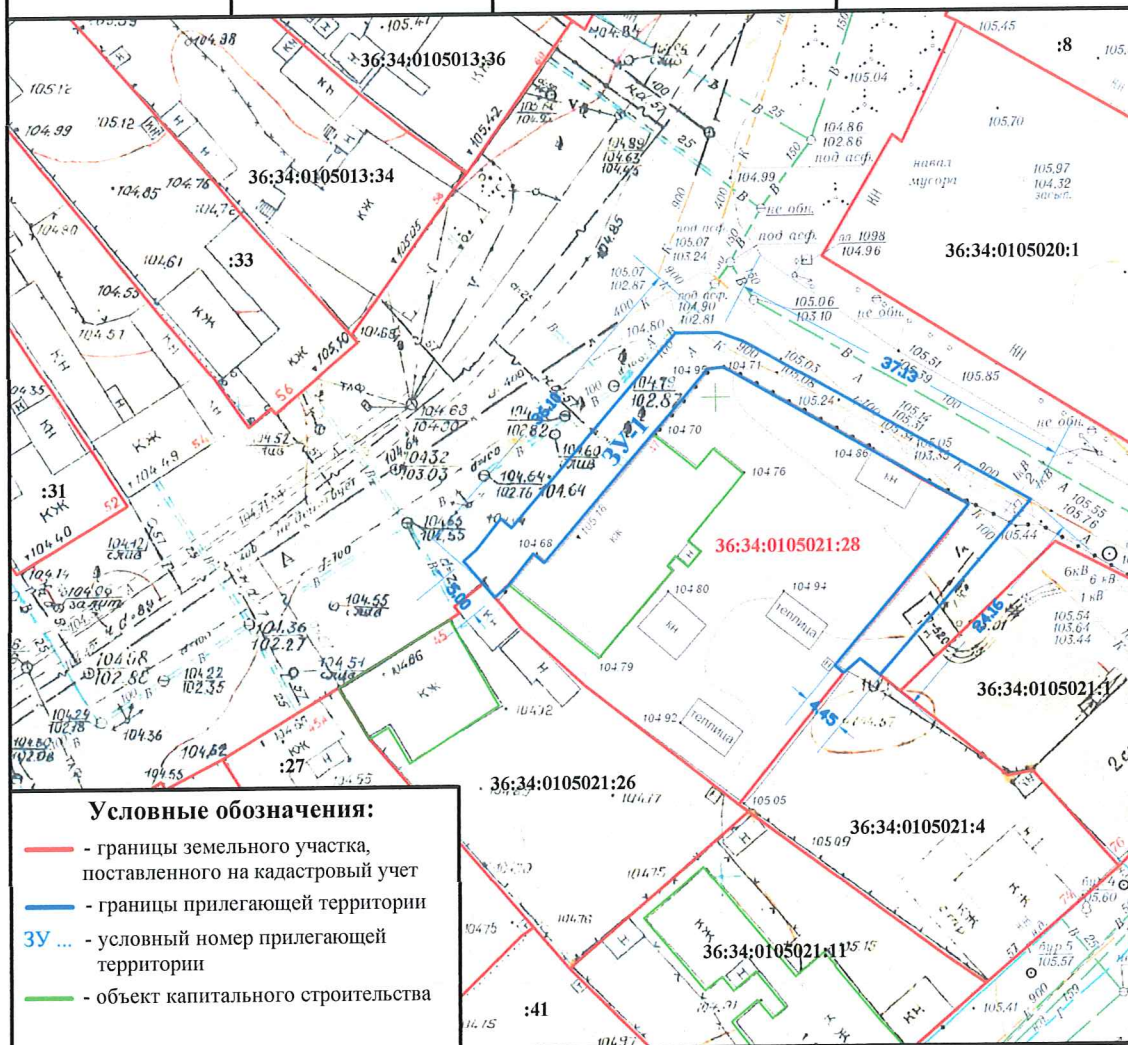
	Должность	Ф.И.О.	Подпись	Дата
<b>Согласовано</b>	Руководитель управления главного архитектора администрации городского округа город Воронеж	<b>Г.Ю. Чурсанов</b>		
<b>Согласовано</b>	Заместитель руководителя управления главного архитектора администрации городского округа город Воронеж	<b>Н.О. Фуфаев</b>		
<b>Согласовано</b>	Начальник отдела по градостроительству, архитектуре и земельным отношениям управы района городского округа г. Воронеж	<b>А.И. Скочко</b>		



Приложение № 318  
к схемам границ прилегающих  
к зданиям, строениям, сооружениям  
и земельным участкам территорий  
в городском округе город Воронеж

**Схема границ прилегающей территории в границах  
Железнодорожного района городского округа город Воронеж  
Воронежской области №Д-47**

Условный номер прилегающей территории	Идентификационное обозначение объекта, в отношении которого устанавливается прилегающая территория	Адрес здания, строения, сооружения, земельного участка	Кадастровый номер
<b>ЗУ-1</b>	<b>Для индивидуальной жилой застройки</b>	<b>ул. Добролюбова, 47</b>	<b>36:34:0105021:28</b>

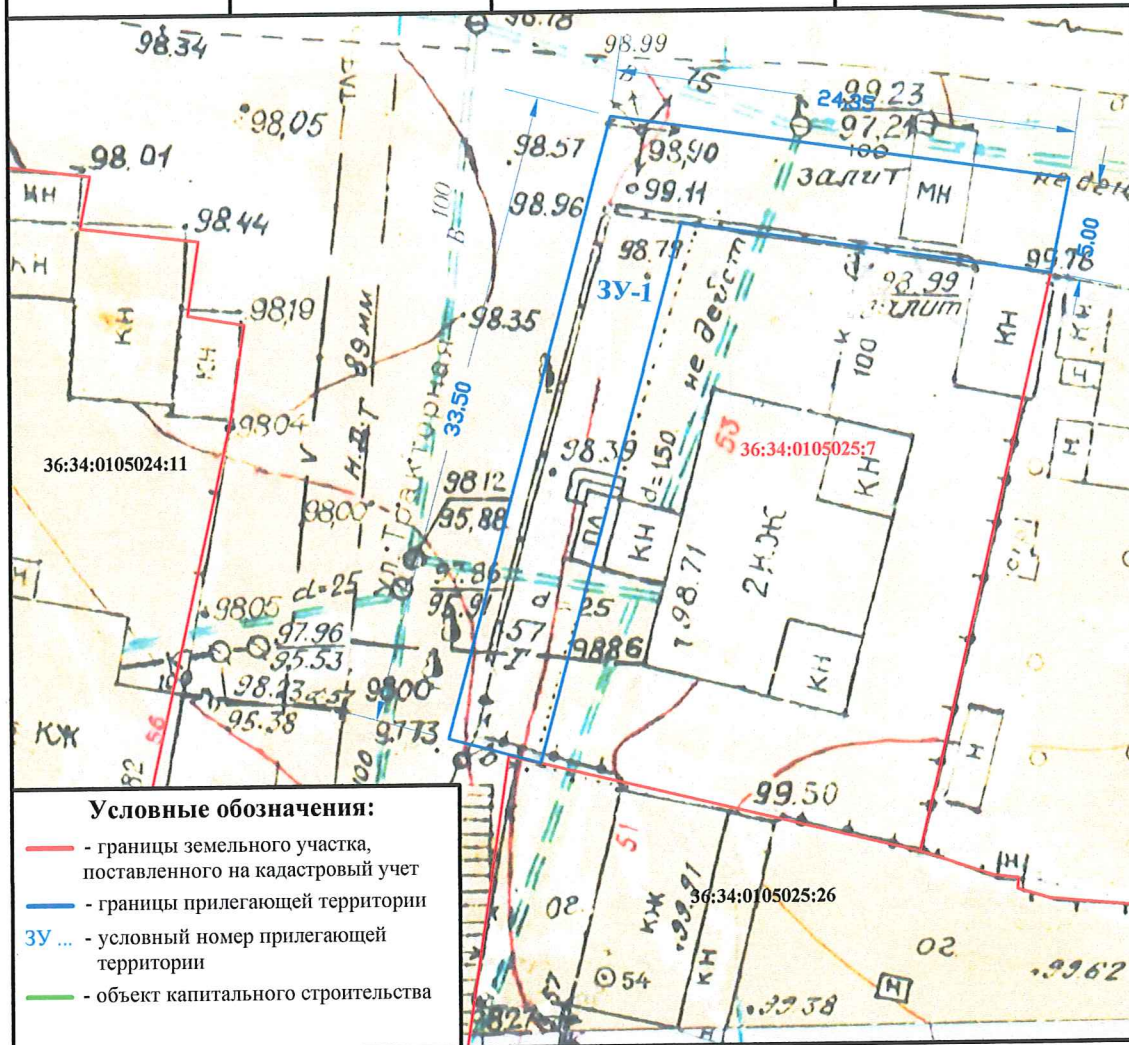


	Должность	Ф.И.О.	Подпись	Дата
<b>Согласовано</b>	Руководитель управления главного архитектора администрации городского округа город Воронеж	<b>Г.Ю. Чурсанов</b>		
<b>Согласовано</b>	Заместитель руководителя управления главного архитектора администрации городского округа город Воронеж	<b>Н.О. Фуфаев</b>		
<b>Согласовано</b>	Начальник отдела по градостроительству, архитектуре и земельным отношениям управы района городского округа г. Воронеж	<b>А.И. Скочко</b>		

Приложение № 319  
к схемам границ прилегающих  
к зданиям, строениям, сооружениям  
и земельным участкам территорий  
в городском округе город Воронеж

**Схема границ прилегающей территории в границах  
Железнодорожного района городского округа город Воронеж  
Воронежской области №Т-53**

Условный номер прилегающей территории	Идентификационное обозначение объекта, в отношении которого устанавливается прилегающая территория	Адрес здания, строения, сооружения, земельного участка	Кадастровый номер
<b>ЗУ-1</b>	<b>Индивидуальное жилищное строительство</b>	<b>ул. Тракторная, 53</b>	<b>36:34:0105025:7</b>



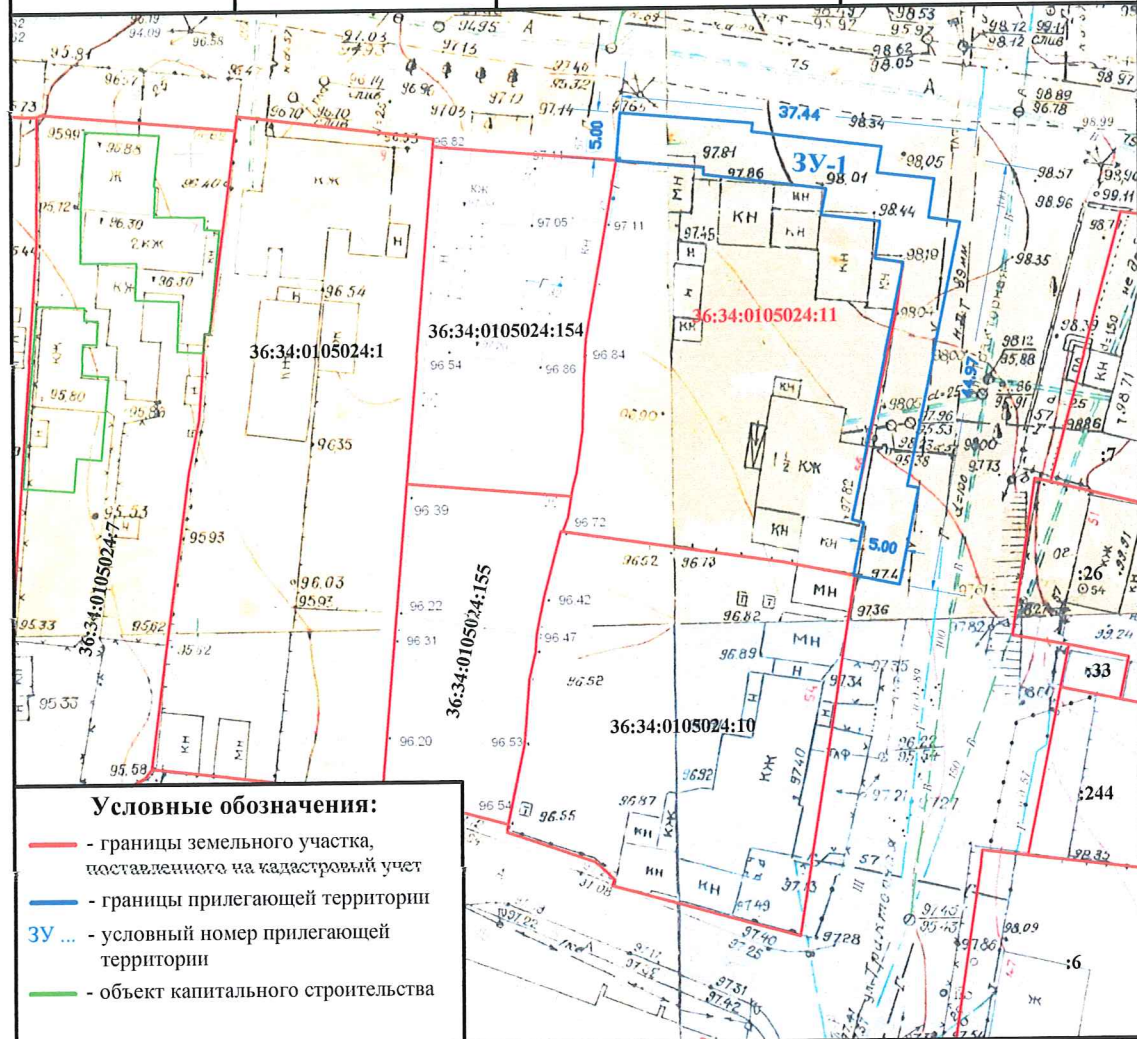
	Должность	Ф.И.О.	Подпись	Дата
<b>Согласовано</b>	Руководитель управления главного архитектора администрации городского округа город Воронеж	<b>Г.Ю. Чурсанов</b>		
<b>Согласовано</b>	Заместитель руководителя управления главного архитектора администрации городского округа город Воронеж	<b>Н.О. Фуфаев</b>		
<b>Согласовано</b>	Начальник отдела по градостроительству, архитектуре и земельным отношениям управы района городского округа г. Воронеж	<b>А.И. Скочко</b>		



Приложение № 310  
к схемам границ прилегающих  
к зданиям, строениям, сооружениям  
и земельным участкам территорий  
в городском округе город Воронеж

**Схема границ прилегающей территории в границах  
Железнодорожного района городского округа город Воронеж  
Воронежской области №Т-56**

Условный номер прилегающей территории	Идентификационное обозначение объекта, в отношении которого устанавливается прилегающая территория	Адрес здания, строения, сооружения, земельного участка	Кадастровый номер
<b>ЗУ-1</b>	<b>Индивидуальное жилищное строительство</b>	<b>ул. Тракторная, 56</b>	<b>36:34:0105024:11</b>

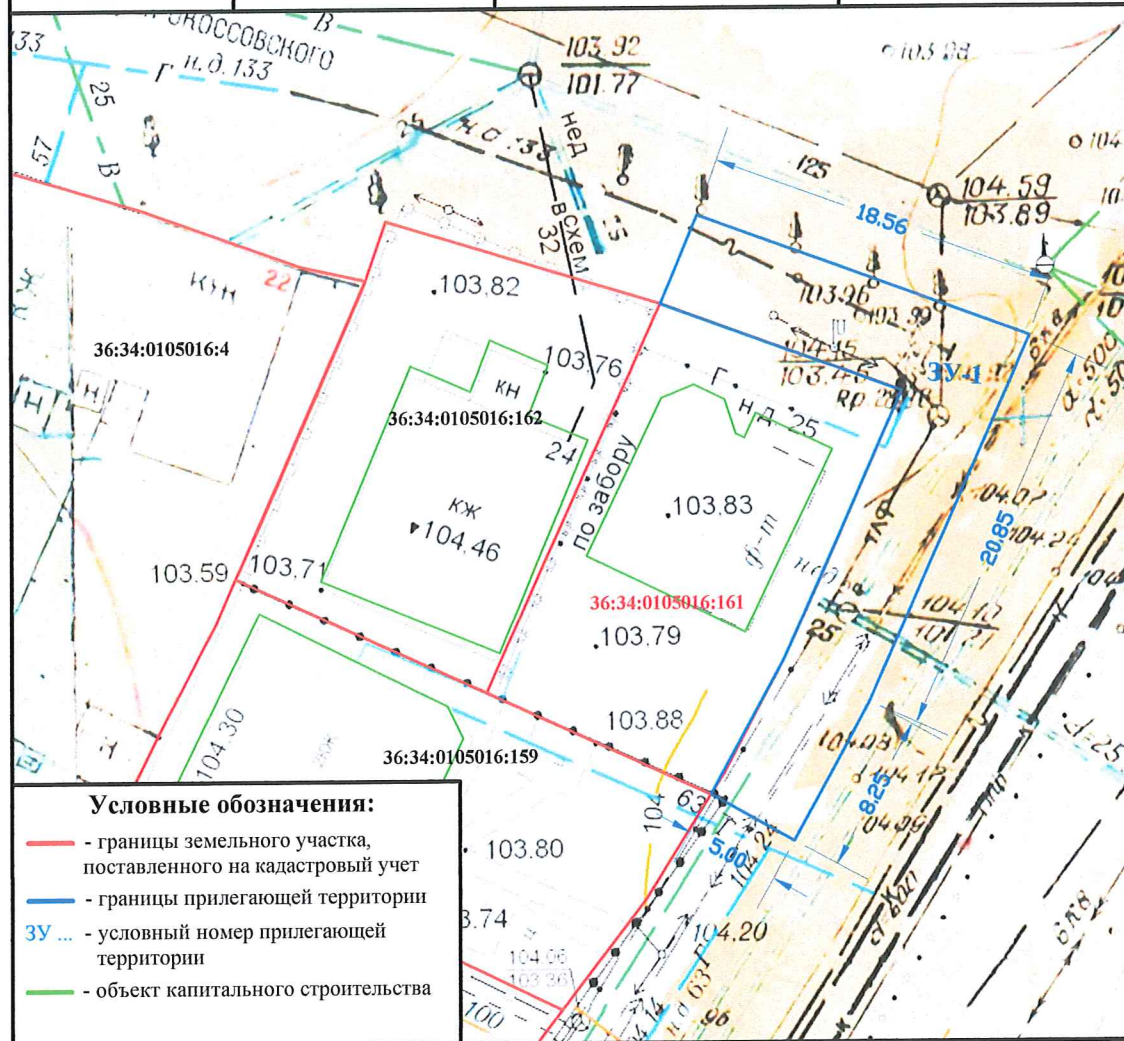


	Должность	Ф.И.О.	Подпись	Дата
<b>Согласовано</b>	Руководитель управления главного архитектора администрации городского округа город Воронеж	<b>Г.Ю. Чурсанов</b>		
<b>Согласовано</b>	Заместитель руководителя управления главного архитектора администрации городского округа город Воронеж	<b>Н.О. Фуфаев</b>		
<b>Согласовано</b>	Начальник отдела по градостроительству, архитектуре и земельным отношениям управы района городского округа г. Воронеж	<b>А.И. Скочко</b>		

Приложение № 321  
к схемам границ прилегающих  
к зданиям, строениям, сооружениям  
и земельным участкам территорий  
в городском округе город Воронеж

**Схема границ прилегающей территории в границах  
Железнодорожного района городского округа город Воронеж  
Воронежской области № Р-24а**

Условный номер прилегающей территории	Идентификационное обозначение объекта, в отношении которого устанавливается прилегающая территория	Адрес здания, строения, сооружения, земельного участка	Кадастровый номер
<b>ЗУ-1</b>	<b>Индивидуальное жилищное строительство</b>	<b>ул. Рокоссовского, 24а</b>	<b>36:34:0105016:161</b>



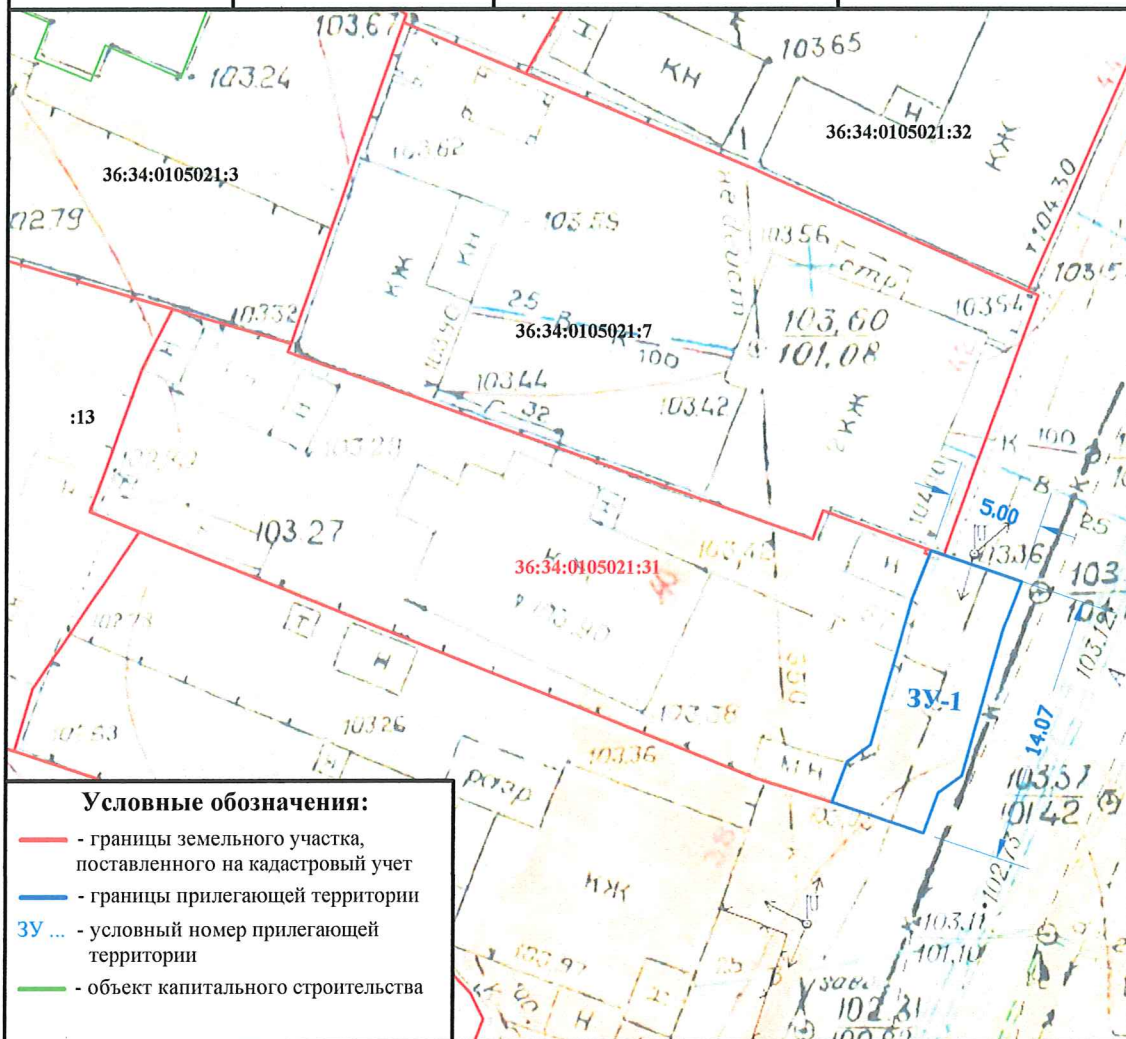
	Должность	Ф.И.О.	Подпись	Дата
<b>Согласовано</b>	Руководитель управления главного архитектора администрации городского округа город Воронеж	<b>Г.Ю. Чурсанов</b>		
<b>Согласовано</b>	Заместитель руководителя управления главного архитектора администрации городского округа город Воронеж	<b>Н.О. Фуфаев</b>		
<b>Согласовано</b>	Начальник отдела по градостроительству, архитектуре и земельным отношениям управы района городского округа г. Воронеж	<b>А.И. Скочко</b>		



Приложение № 322  
к схемам границ прилегающих  
к зданиям, строениям, сооружениям  
и земельным участкам территорий  
в городском округе город Воронеж

**Схема границ прилегающей территории в границах  
Железнодорожного района городского округа город Воронеж  
Воронежской области № С-40**

Условный номер прилегающей территории	Идентификационное обозначение объекта, в отношении которого устанавливается прилегающая территория	Адрес здания, строения, сооружения, земельного участка	Кадастровый номер
<b>ЗУ-1</b>	<b>Индивидуальное жилищное строительство</b>	<b>ул. Суворова, 40</b>	<b>36:34:0105021:31</b>

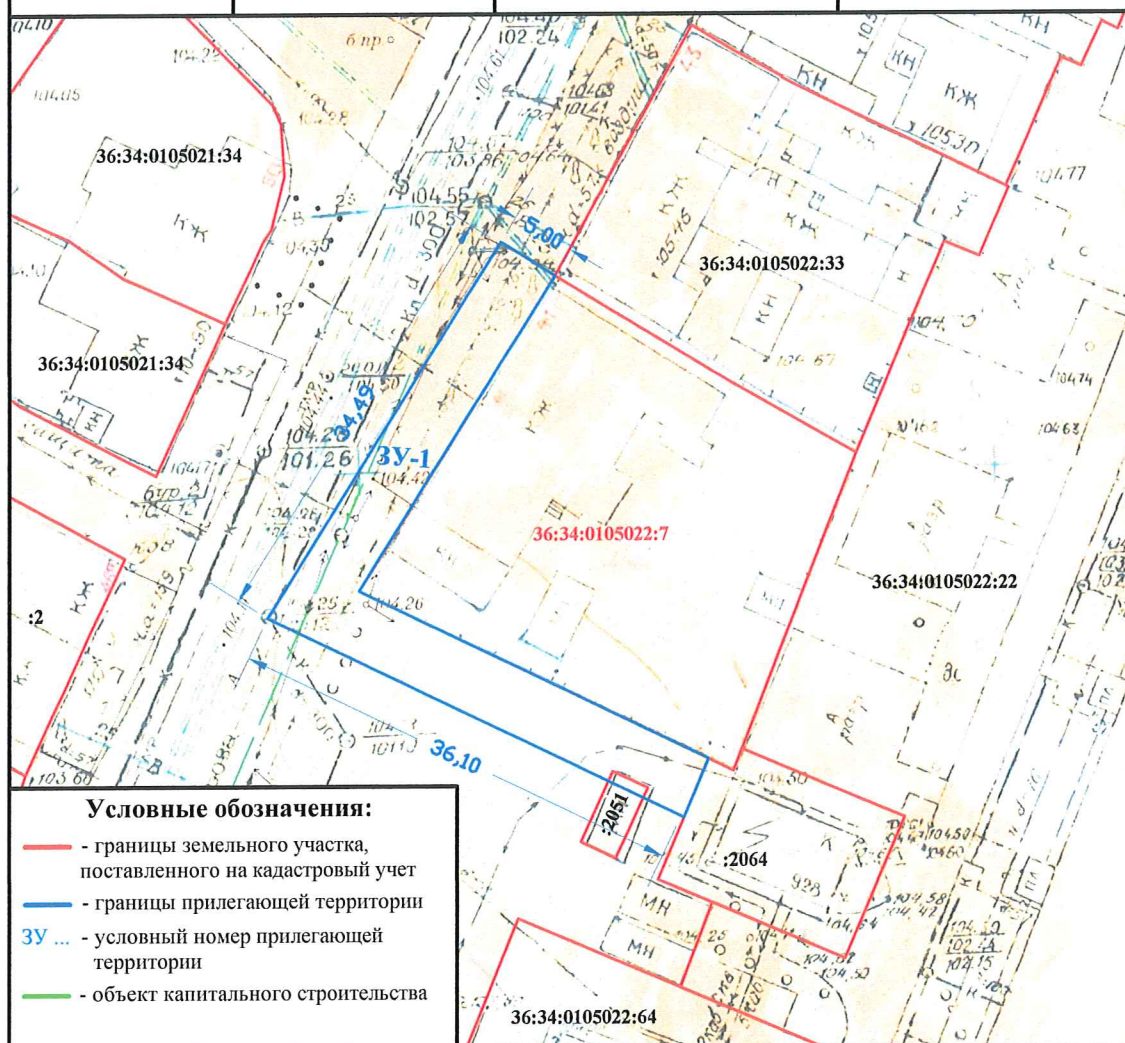


	Должность	Ф.И.О.	Подпись	Дата
<b>Согласовано</b>	Руководитель управления главного архитектора администрации городского округа город Воронеж	<b>Г.Ю. Чурсанов</b>		
<b>Согласовано</b>	Заместитель руководителя управления главного архитектора администрации городского округа город Воронеж	<b>Н.О. Фуфаев</b>		
<b>Согласовано</b>	Начальник отдела по градостроительству, архитектуре и земельным отношениям управы района городского округа г. Воронеж	<b>А.И. Скочко</b>		

Приложение № 323  
к схемам границ прилегающих  
к зданиям, строениям, сооружениям  
и земельным участкам территорий  
в городском округе город Воронеж

**Схема границ прилегающей территории в границах  
Железнодорожного района городского округа город Воронеж  
Воронежской области № С-41**

Условный номер прилегающей территории	Идентификационное обозначение объекта, в отношении которого устанавливается прилегающая территория	Адрес здания, строения, сооружения, земельного участка	Кадастровый номер
<b>ЗУ-1</b>	<b>Индивидуальное жилищное строительство</b>	<b>ул. Суворова, 41</b>	<b>36:34:0105022:7</b>



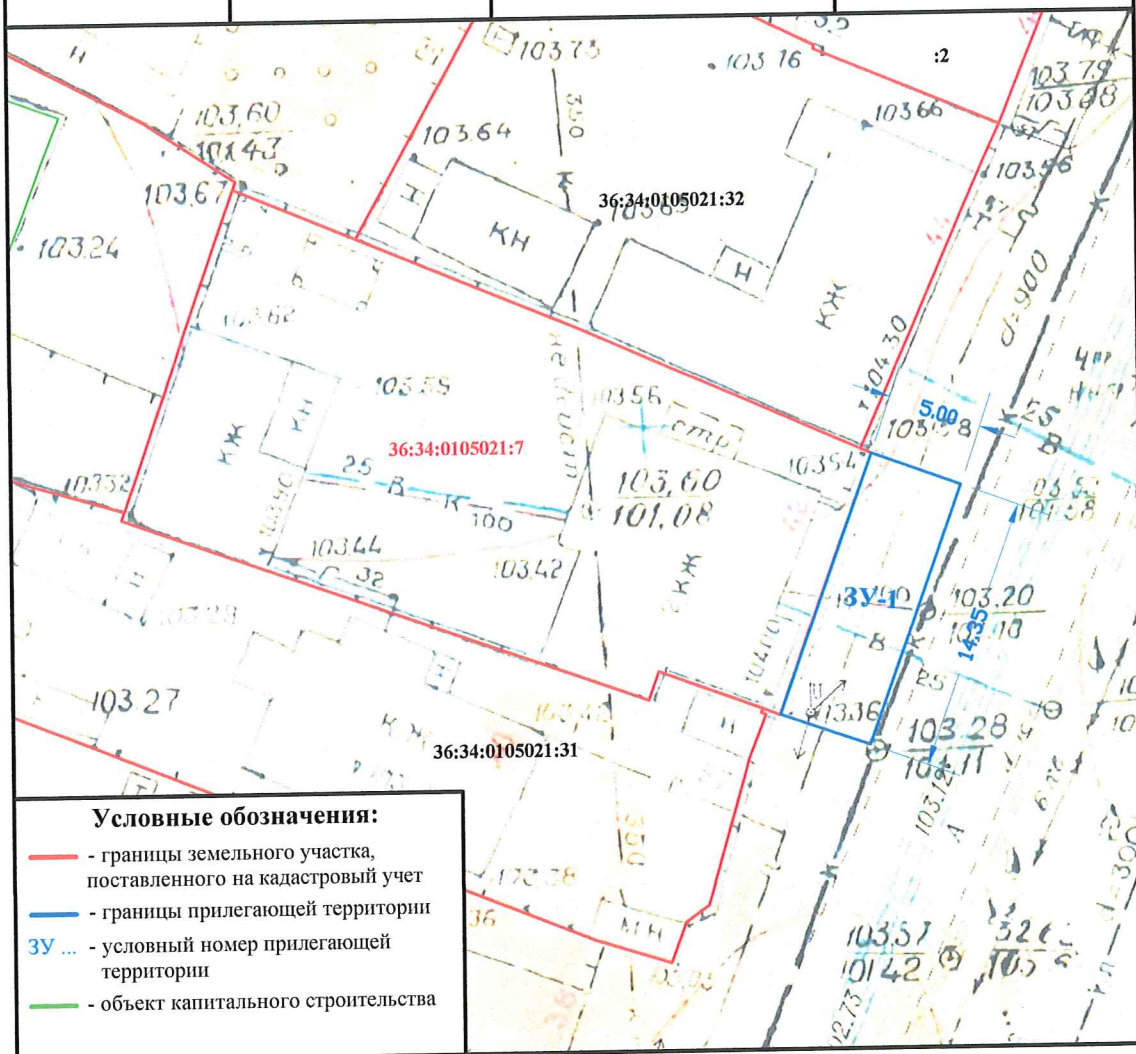
	Должность	Ф.И.О.	Подпись	Дата
<b>Согласовано</b>	Руководитель управления главного архитектора администрации городского округа город Воронеж	<b>Г.Ю. Чурсанов</b>		
<b>Согласовано</b>	Заместитель руководителя управления главного архитектора администрации городского округа город Воронеж	<b>Н.О. Фуфаев</b>		
<b>Согласовано</b>	Начальник отдела по градостроительству, архитектуре и земельным отношениям управы района городского округа г. Воронеж	<b>А.И. Скочко</b>		



Приложение № 324  
к схемам границ прилегающих  
к зданиям, строениям, сооружениям  
и земельным участкам территорий  
в городском округе город Воронеж

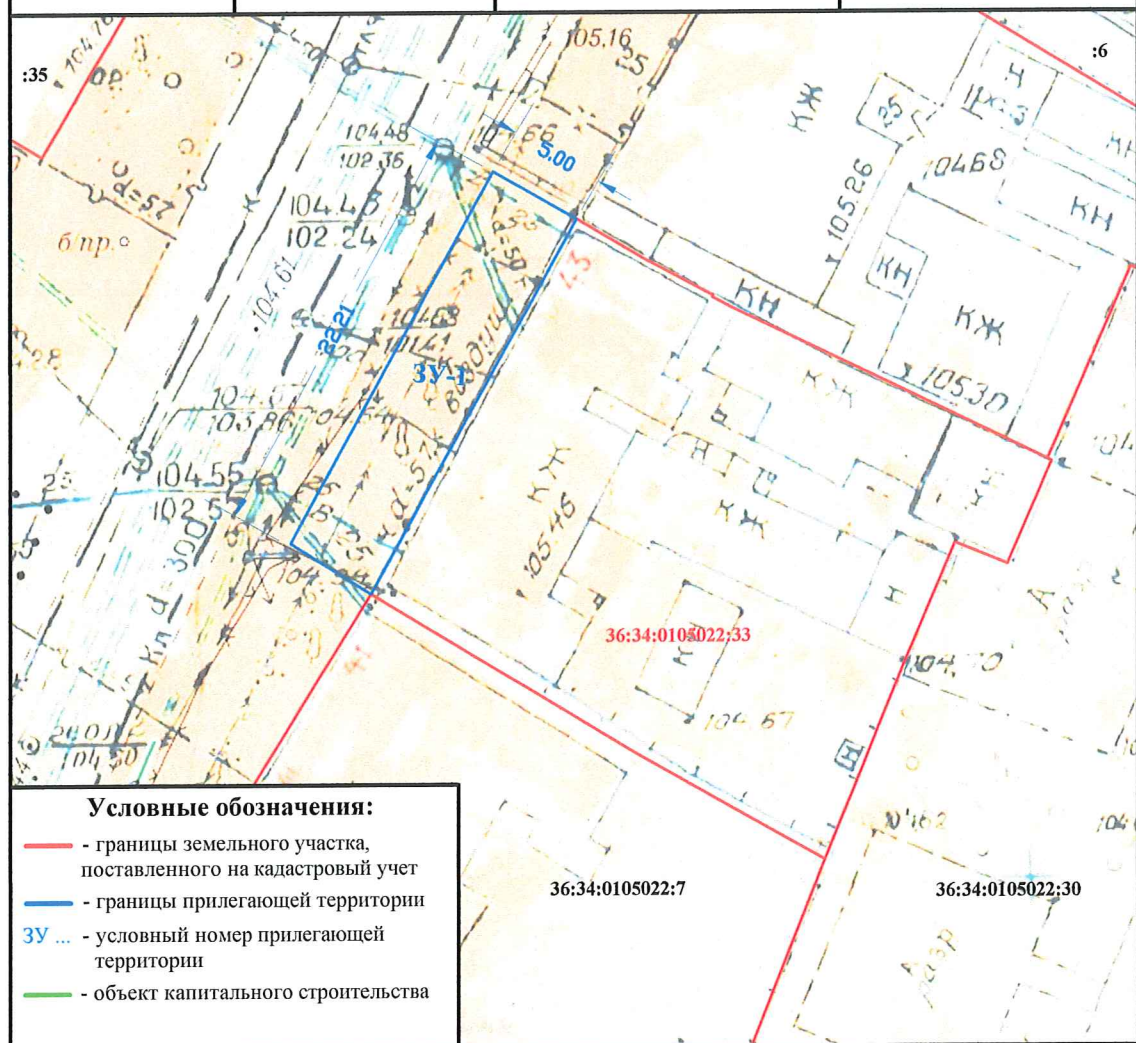
**Схема границ прилегающей территории в границах  
Железнодорожного района городского округа город Воронеж  
Воронежской области № С-42**




Условный номер прилегающей территории	Идентификационное обозначение объекта, в отношении которого устанавливается прилегающая территория	Адрес здания, строения, сооружения, земельного участка	Кадастровый номер
<b>ЗУ-1</b>	<b>Индивидуальное жилищное строительство</b>	<b>ул. Суворова, 42</b>	<b>36:34:0105021:7</b>



	Должность	Ф.И.О.	Подпись	Дата
<b>Согласовано</b>	Руководитель управления главного архитектора администрации городского округа город Воронеж	<b>Г.Ю. Чурсанов</b>		
<b>Согласовано</b>	Заместитель руководителя управления главного архитектора администрации городского округа город Воронеж	<b>Н.О. Фуфаев</b>		
<b>Согласовано</b>	Начальник отдела по градостроительству, архитектуре и земельным отношениям управы района городского округа г. Воронеж	<b>А.И. Скочко</b>		

Условный номер прилегающей территории	Идентификационное обозначение объекта, в отношении которого устанавливается прилегающая территория	Адрес здания, строения, сооружения, земельного участка	Кадастровый номер
ЗУ-1	Индивидуальное жилищное строительство	ул. Суворова, 43	36:34:0105022:33



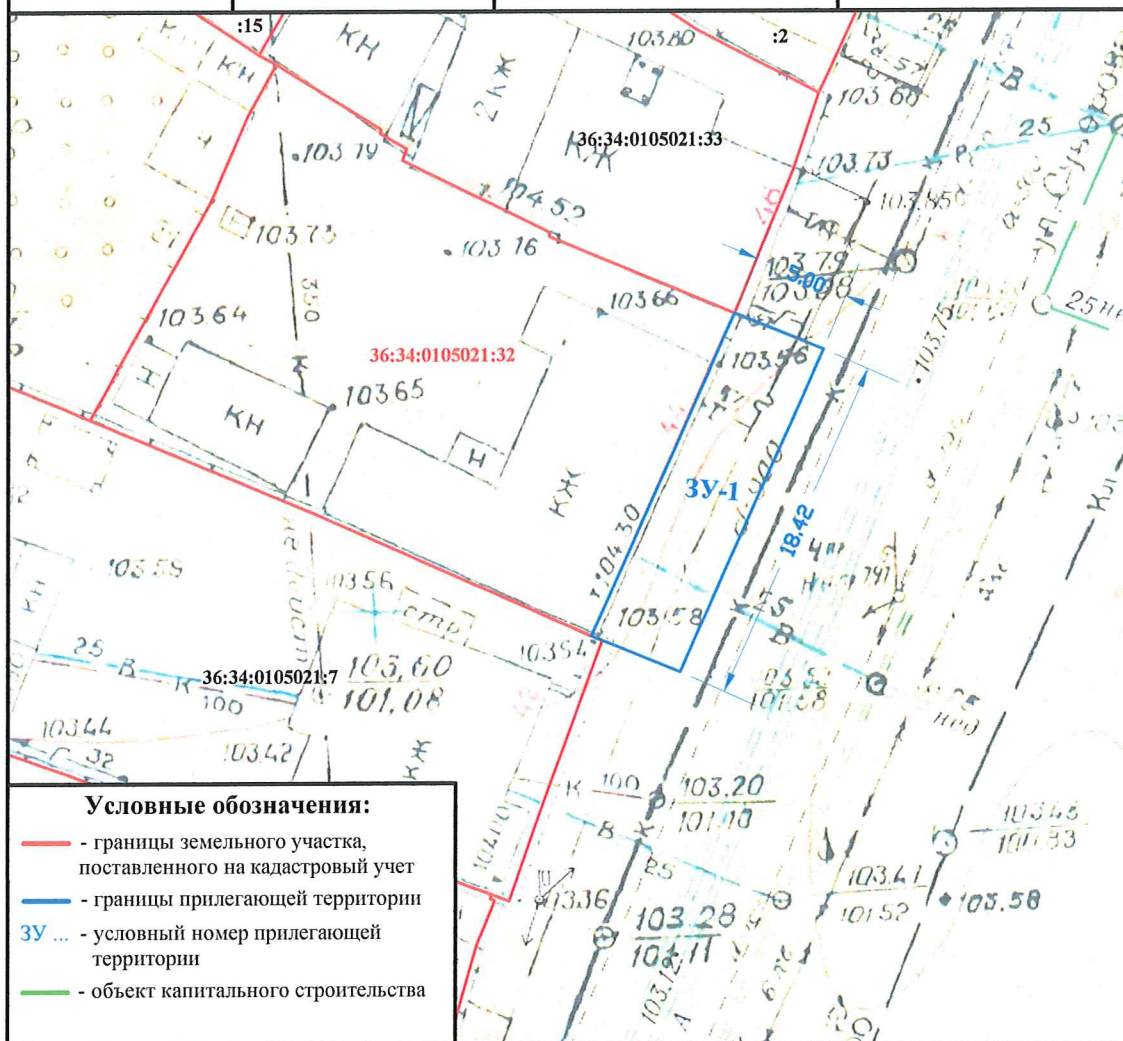
	Должность	Ф.И.О.	Подпись	Дата
Согласовано	Руководитель управления главного архитектора администрации городского округа город Воронеж	Г.Ю. Чурсанов		
Согласовано	Заместитель руководителя управления главного архитектора администрации городского округа город Воронеж	Н.О. Фуфаев		
Согласовано	Начальник отдела по градостроительству, архитектуре и земельным отношениям управы района городского округа г. Воронеж	А.И. Скочко		



Приложение № 326  
к схемам границ прилегающих  
к зданиям, строениям, сооружениям  
и земельным участкам территорий  
в городском округе город Воронеж

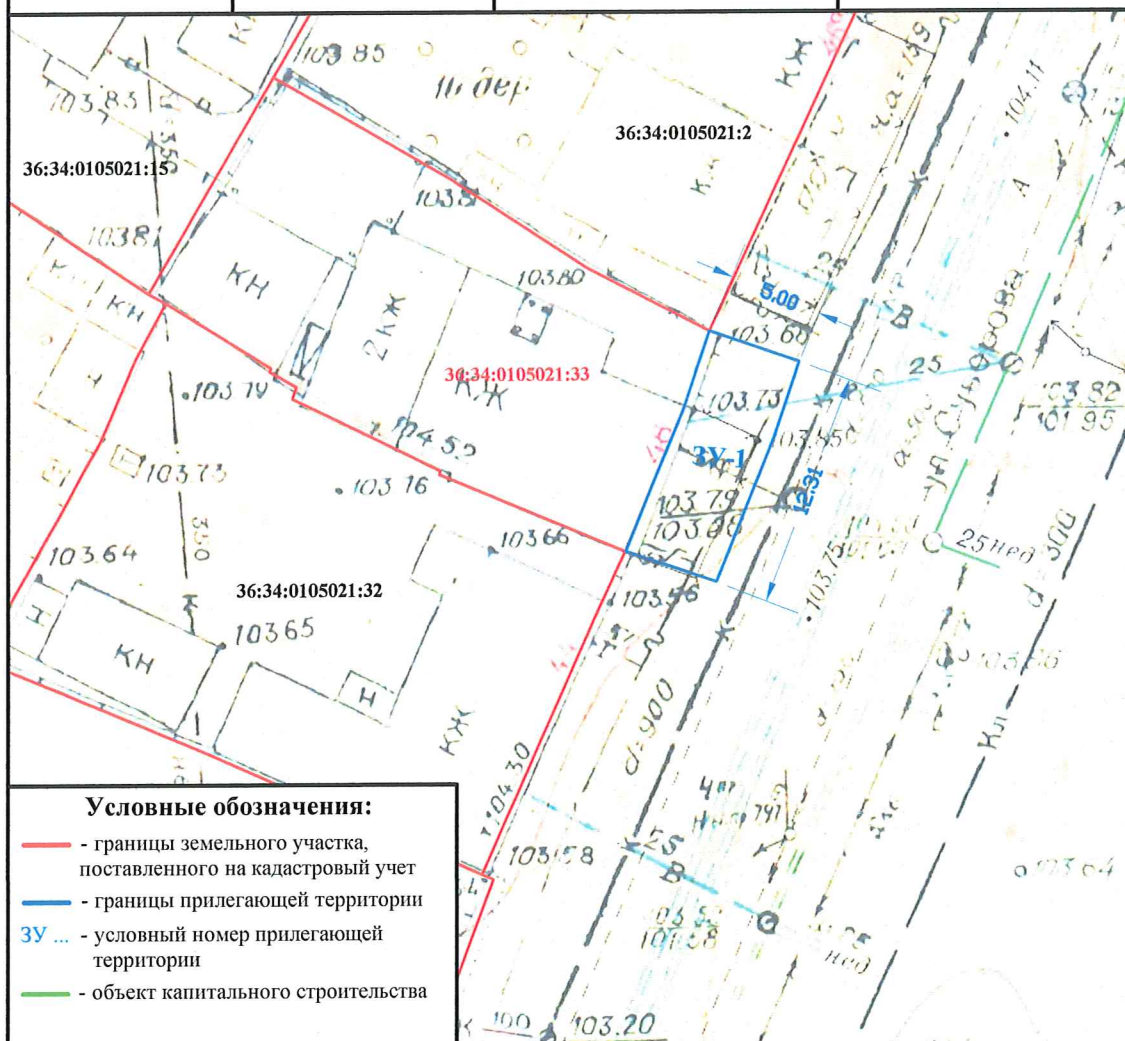
**Схема границ прилегающей территории в границах  
Железнодорожного района городского округа город Воронеж  
Воронежской области № С-44**

Условный номер прилегающей территории	Идентификационное обозначение объекта, в отношении которого устанавливается прилегающая территория	Адрес здания, строения, сооружения, земельного участка	Кадастровый номер
<b>ЗУ-1</b>	<b>Индивидуальное жилищное строительство</b>	<b>ул. Суворова, 44</b>	<b>36:34:0105021:32</b>



	Должность	Ф.И.О.	Подпись	Дата
<b>Согласовано</b>	Руководитель управления главного архитектора администрации городского округа город Воронеж	<b>Г.Ю. Чурсанов</b>		
<b>Согласовано</b>	Заместитель руководителя управления главного архитектора администрации городского округа город Воронеж	<b>Н.О. Фуфаев</b>		
<b>Согласовано</b>	Начальник отдела по градостроительству, архитектуре и земельным отношениям управы района городского округа г. Воронеж	<b>А.И. Скочко</b>		

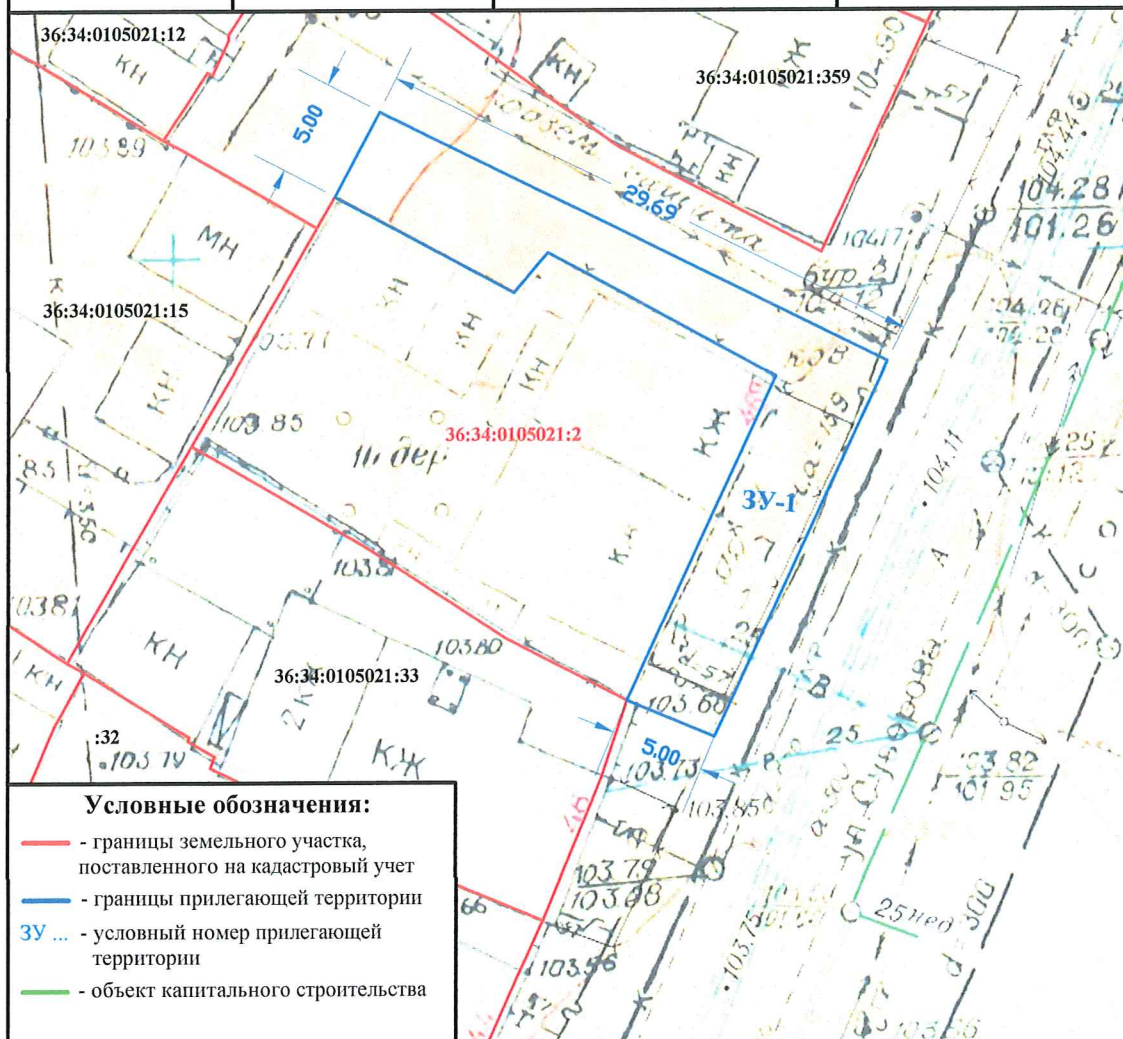
Условный номер прилегающей территории	Идентификационное обозначение объекта, в отношении которого устанавливается прилегающая территория	Адрес здания, строения, сооружения, земельного участка	Кадастровый номер
ЗУ-1	Индивидуальное жилищное строительство	ул. Суворова, 46	36:34:0105021:33






	Должность	Ф.И.О.	Подпись	Дата
Согласовано	Руководитель управления главного архитектора администрации городского округа город Воронеж	Г.Ю. Чурсанов		
Согласовано	Заместитель руководителя управления главного архитектора администрации городского округа город Воронеж	Н.О. Фуфаев		
Согласовано	Начальник отдела по градостроительству, архитектуре и земельным отношениям управления района городского округа г. Воронеж	А.И. Скочко		



Условный номер прилегающей территории	Идентификационное обозначение объекта, в отношении которого устанавливается прилегающая территория	Адрес здания, строения, сооружения, земельного участка	Кадастровый номер
ЗУ-1	Под индивидуальное жилищное строительство	ул. Суворова, 46-а	36:34:0105021:2

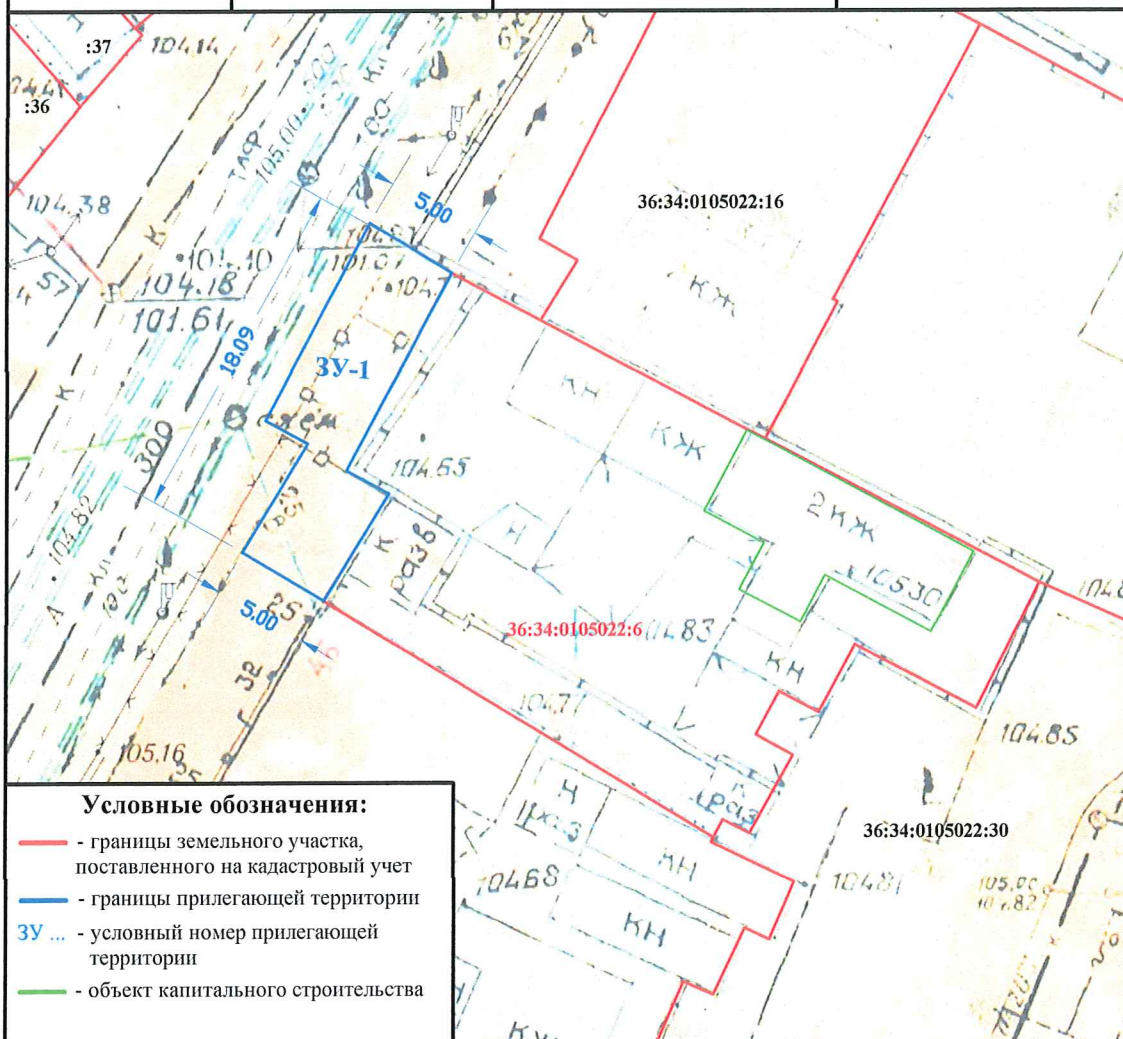


	Должность	Ф.И.О.	Подпись	Дата
Согласовано	Руководитель управления главного архитектора администрации городского округа город Воронеж	Г.Ю. Чурсанов		
Согласовано	Заместитель руководителя управления главного архитектора администрации городского округа город Воронеж	Н.О. Фуфаев		
Согласовано	Начальник отдела по градостроительству, архитектуре и земельным отношениям управы района городского округа г. Воронеж	А.И. Скочко		

Приложение № 169  
к схемам границ прилегающих  
к зданиям, строениям, сооружениям  
и земельным участкам территорий  
в городском округе город Воронеж

**Схема границ прилегающей территории в границах  
Железнодорожного района городского округа город Воронеж  
Воронежской области № С-47**

Условный номер прилегающей территории	Идентификационное обозначение объекта, в отношении которого устанавливается прилегающая территория	Адрес здания, строения, сооружения, земельного участка	Кадастровый номер
<b>ЗУ-1</b>	<b>Под индивидуальное жилищное строительство</b>	<b>ул. Суворова, 47</b>	<b>36:34:0105022:6</b>



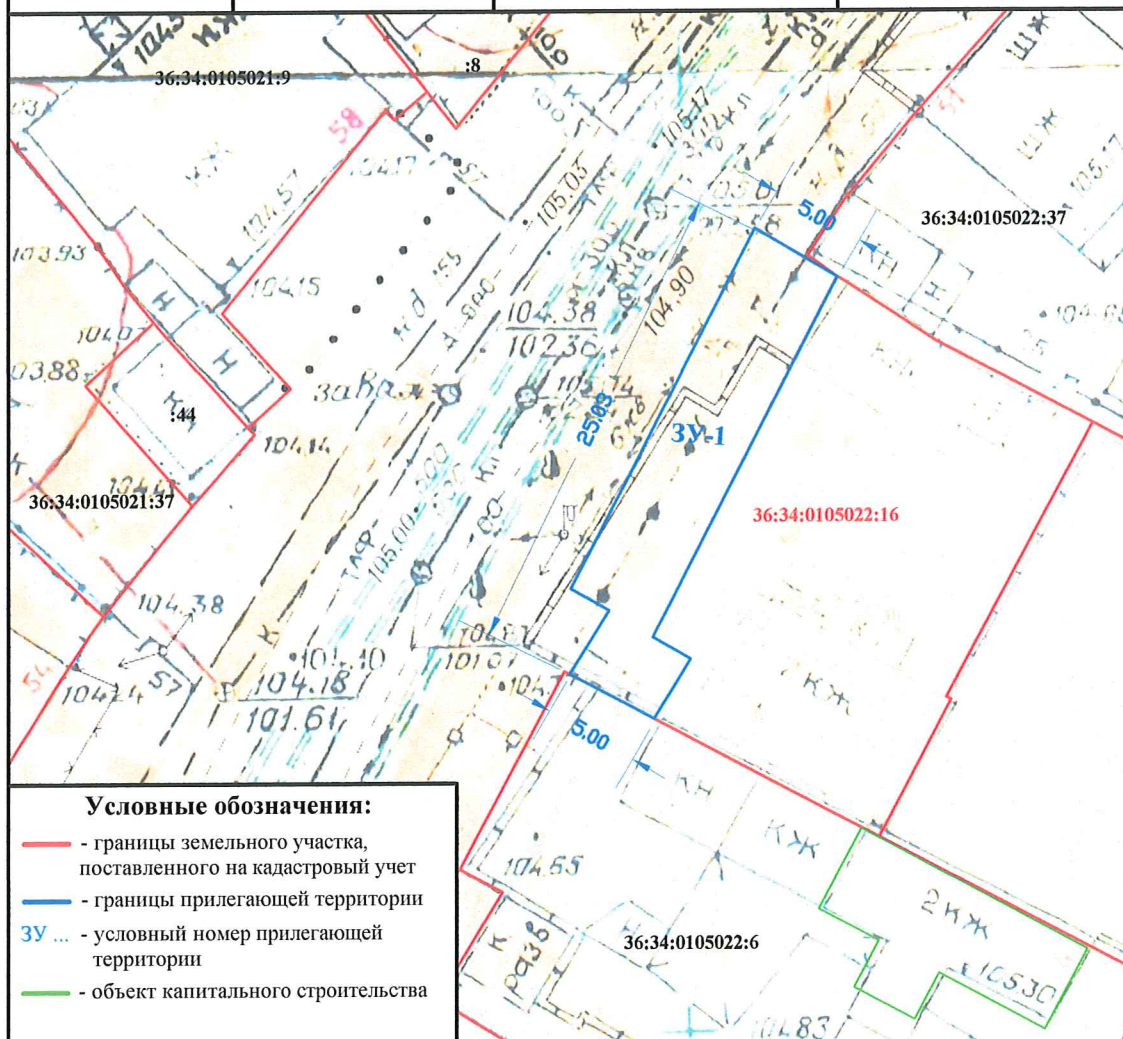
	Должность	Ф.И.О.	Подпись	Дата
<b>Согласовано</b>	Руководитель управления главного архитектора администрации городского округа город Воронеж	<b>Г.Ю. Чурсанов</b>		
<b>Согласовано</b>	Заместитель руководителя управления главного архитектора администрации городского округа город Воронеж	<b>Н.О. Фуфаев</b>		
<b>Согласовано</b>	Начальник отдела по градостроительству, архитектуре и земельным отношениям управы района городского округа г. Воронеж	<b>А.И. Скочко</b>		



Приложение № 330  
к схемам границ прилегающих  
к зданиям, строениям, сооружениям  
и земельным участкам территорий  
в городском округе город Воронеж

**Схема границ прилегающей территории в границах  
Железнодорожного района городского округа город Воронеж  
Воронежской области № С-49**

Условный номер прилегающей территории	Идентификационное обозначение объекта, в отношении которого устанавливается прилегающая территория	Адрес здания, строения, сооружения, земельного участка	Кадастровый номер
<b>ЗУ-1</b>	<b>Индивидуальное жилищное строительство</b>	<b>ул. Суворова, 49</b>	<b>36:34:0105022:16</b>

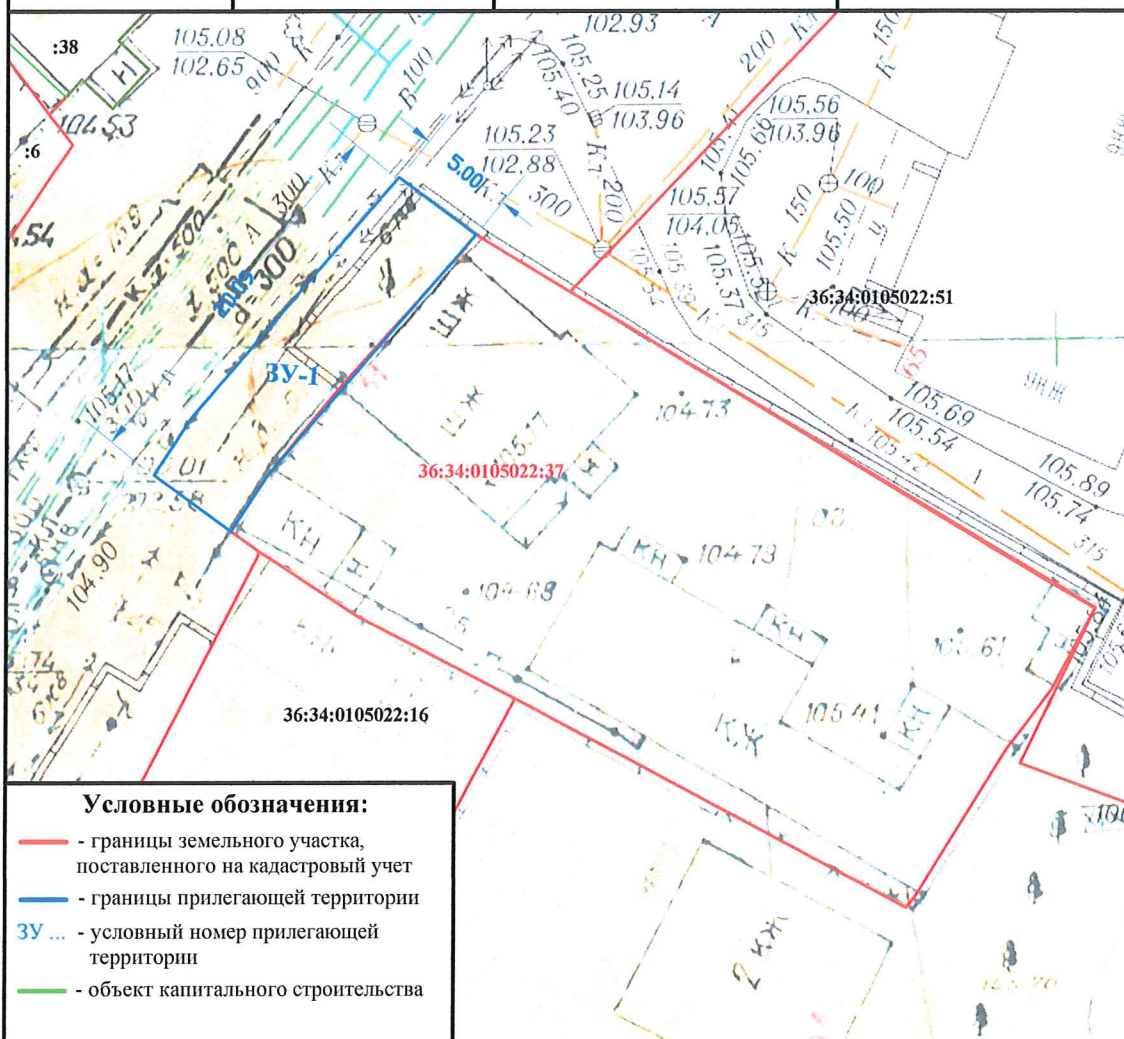


	Должность	Ф.И.О.	Подпись	Дата
<b>Согласовано</b>	Руководитель управления главного архитектора администрации городского округа город Воронеж	<b>Г.Ю. Чурсанов</b>		
<b>Согласовано</b>	Заместитель руководителя управления главного архитектора администрации городского округа город Воронеж	<b>Н.О. Фуфаев</b>		
<b>Согласовано</b>	Начальник отдела по градостроительству, архитектуре и земельным отношениям управы района городского округа г. Воронеж	<b>А.И. Скочко</b>		

Приложение № 331  
к схемам границ прилегающих  
к зданиям, строениям, сооружениям  
и земельным участкам территорий  
в городском округе город Воронеж

**Схема границ прилегающей территории в границах  
Железнодорожного района городского округа город Воронеж  
Воронежской области № С-51**

Условный номер прилегающей территории	Идентификационное обозначение объекта, в отношении которого устанавливается прилегающая территория	Адрес здания, строения, сооружения, земельного участка	Кадастровый номер
<b>ЗУ-1</b>	<b>Индивидуальное жилищное строительство</b>	<b>ул. Суворова, 51</b>	<b>36:34:0105022:37</b>

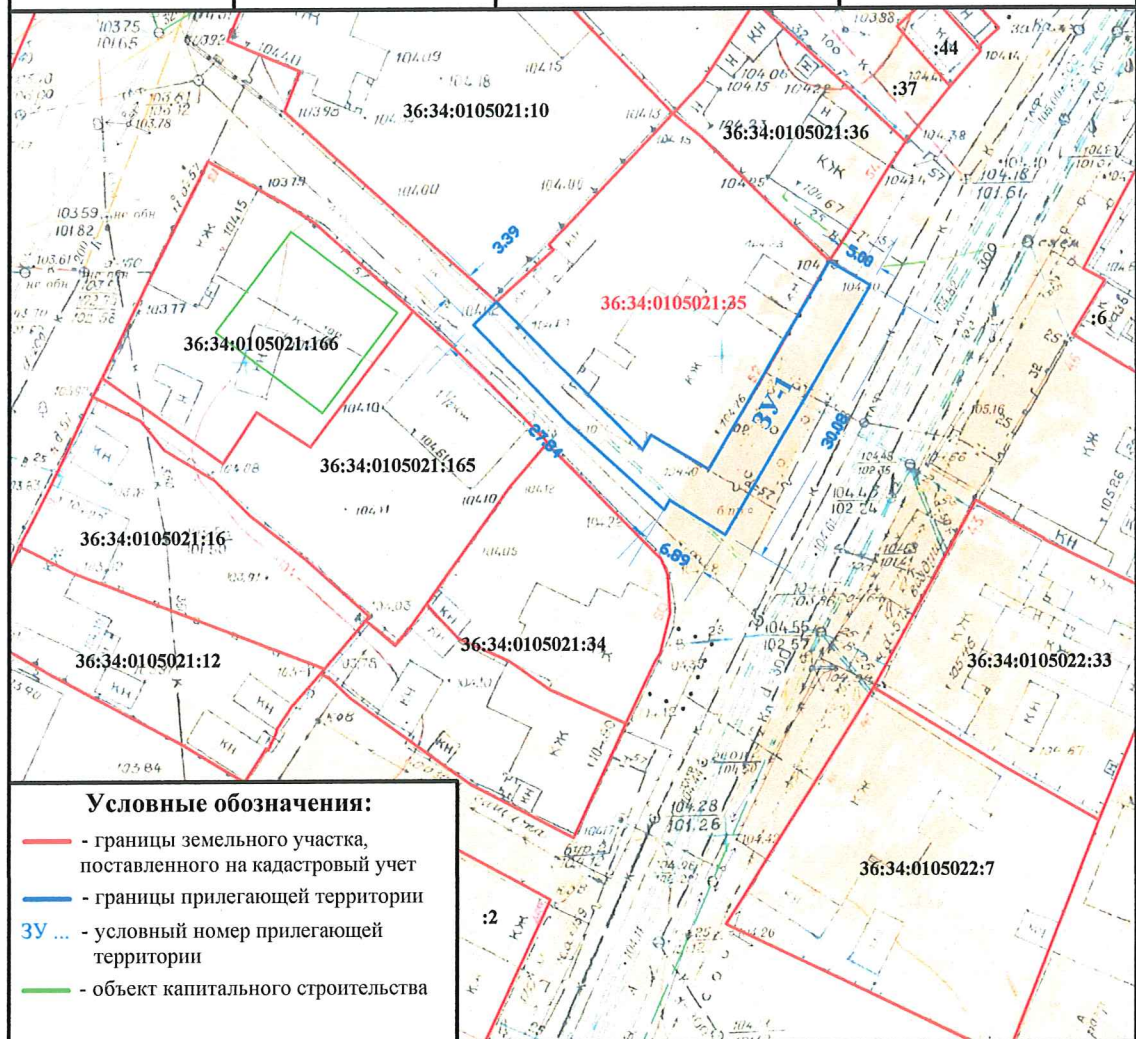


	Должность	Ф.И.О.	Подпись	Дата
<b>Согласовано</b>	Руководитель управления главного архитектора администрации городского округа город Воронеж	<b>Г.Ю. Чурсанов</b>		
<b>Согласовано</b>	Заместитель руководителя управления главного архитектора администрации городского округа город Воронеж	<b>Н.О. Фуфаев</b>		
<b>Согласовано</b>	Начальник отдела по градостроительству, архитектуре и земельным отношениям управы района городского округа г. Воронеж	<b>А.И. Скочко</b>		



**Схема границ прилегающей территории в границах  
Железнодорожного района городского округа город Воронеж  
Воронежской области № С-52**

Условный номер прилегающей территории	Идентификационное обозначение объекта, в отношении которого устанавливается прилегающая территория	Адрес здания, строения, сооружения, земельного участка	Кадастровый номер
<b>ЗУ-1</b>	<b>Под индивидуальное жилищное строительство</b>	<b>ул. Суворова, 52</b>	<b>36:34:0105021:35</b>

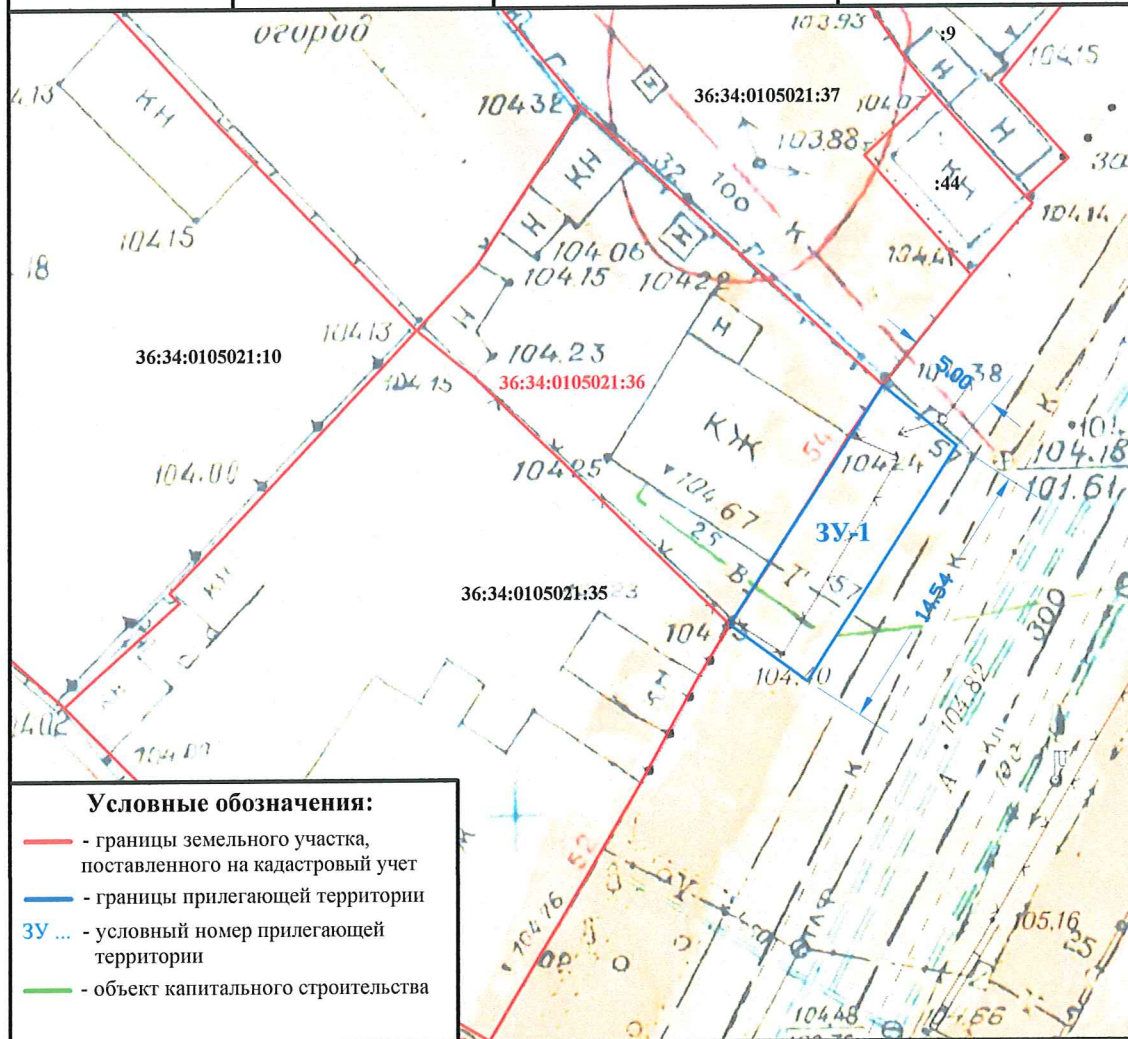


	Должность	Ф.И.О.	Подпись	Дата
<b>Согласовано</b>	Руководитель управления главного архитектора администрации городского округа город Воронеж	<b>Г.Ю. Чурсанов</b>		
<b>Согласовано</b>	Заместитель руководителя управления главного архитектора администрации городского округа город Воронеж	<b>Н.О. Фуфаев</b>		
<b>Согласовано</b>	Начальник отдела по градостроительству, архитектуре и земельным отношениям управы района городского округа г. Воронеж	<b>А.И. Скочко</b>		

Приложение № 333  
к схемам границ прилегающих  
к зданиям, строениям, сооружениям  
и земельным участкам территорий  
в городском округе город Воронеж

**Схема границ прилегающей территории в границах  
Железнодорожного района городского округа город Воронеж  
Воронежской области № С-54**

Условный номер прилегающей территории	Идентификационное обозначение объекта, в отношении которого устанавливается прилегающая территория	Адрес здания, строения, сооружения, земельного участка	Кадастровый номер
<b>ЗУ-1</b>	<b>Индивидуальное жилищное строительство</b>	<b>ул. Суворова, 54</b>	<b>36:34:0105021:36</b>

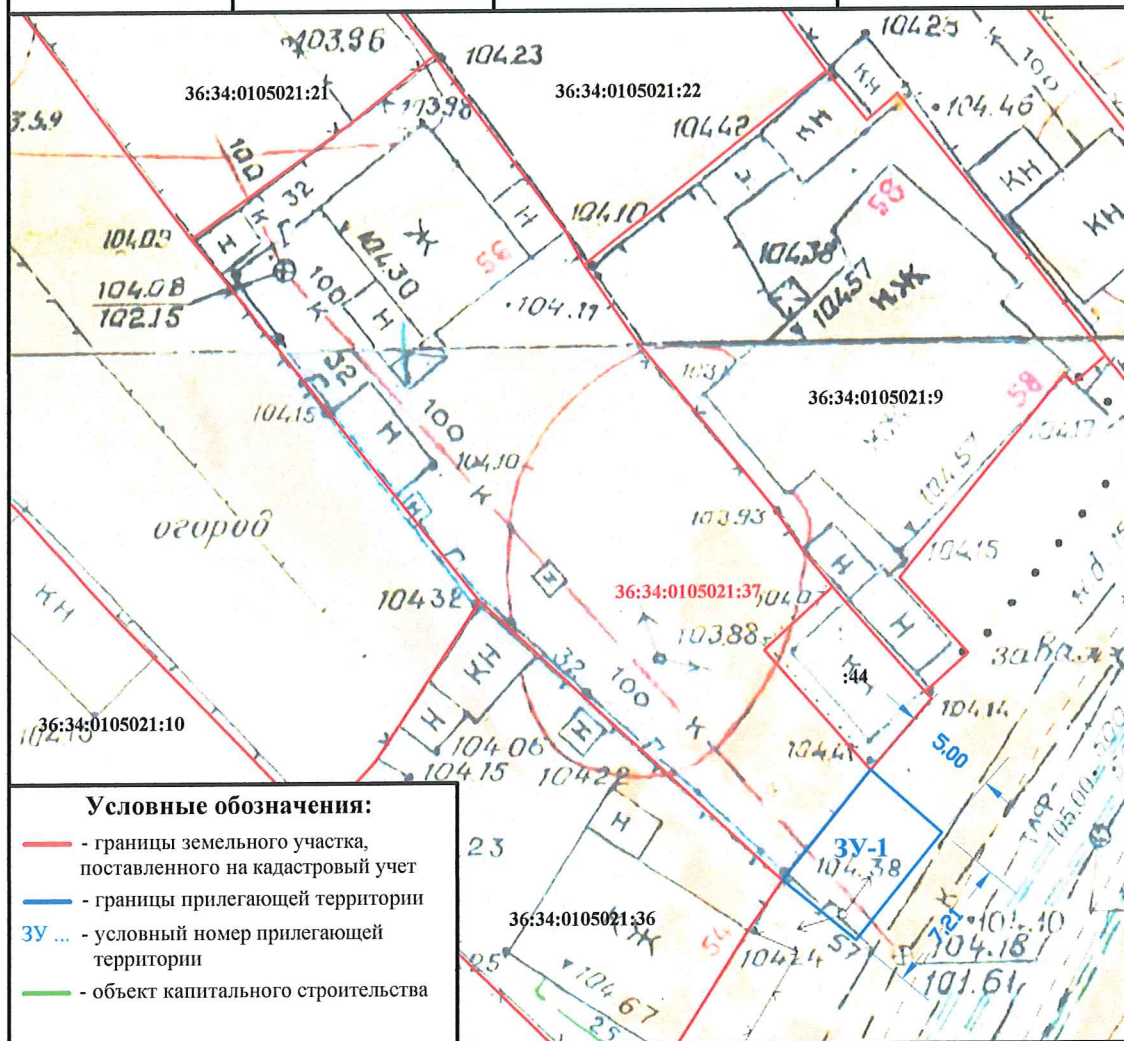




Приложение № 334  
к схемам границ прилегающих  
к зданиям, строениям, сооружениям  
и земельным участкам территорий  
в городском округе город Воронеж

**Схема границ прилегающей территории в границах  
Железнодорожного района городского округа город Воронеж  
Воронежской области № С-56**

Условный номер прилегающей территории	Идентификационное обозначение объекта, в отношении которого устанавливается прилегающая территория	Адрес здания, строения, сооружения, земельного участка	Кадастровый номер
<b>ЗУ-1</b>	<b>Индивидуальное жилищное строительство</b>	<b>ул. Суворова, 56</b>	<b>36:34:0105021:37</b>

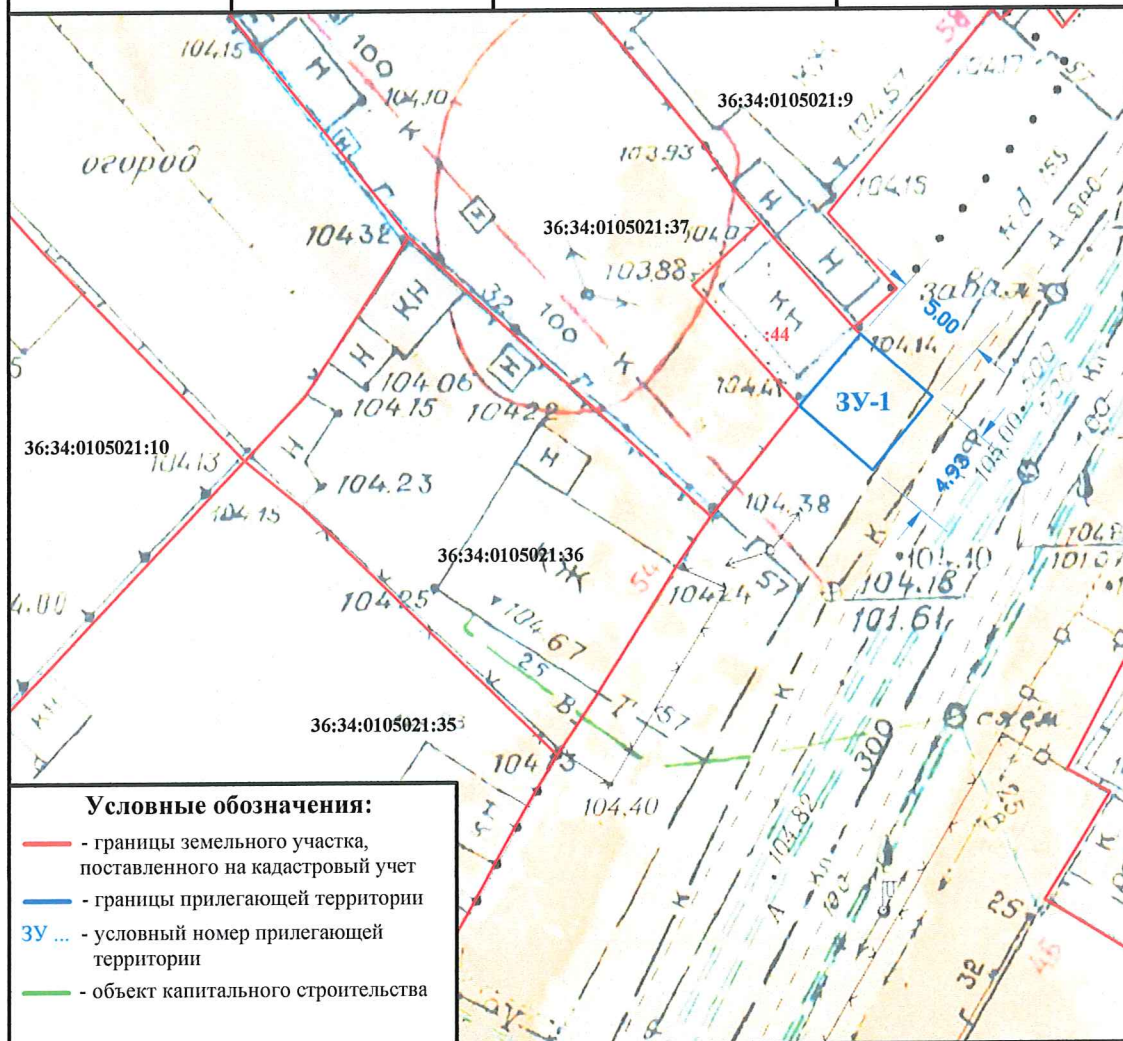


	Должность	Ф.И.О.	Подпись	Дата
<b>Согласовано</b>	Руководитель управления главного архитектора администрации городского округа город Воронеж	<b>Г.Ю. Чурсанов</b>		
<b>Согласовано</b>	Заместитель руководителя управления главного архитектора администрации городского округа город Воронеж	<b>Н.О. Фуфаев</b>		
<b>Согласовано</b>	Начальник отдела по градостроительству, архитектуре и земельным отношениям управы района городского округа г. Воронеж	<b>А.И. Скочко</b>		

Приложение № 335  
к схемам границ прилегающих  
к зданиям, строениям, сооружениям  
и земельным участкам территорий  
в городском округе город Воронеж

**Схема границ прилегающей территории в границах  
Железнодорожного района городского округа город Воронеж  
Воронежской области № С-56д**

Условный номер прилегающей территории	Идентификационное обозначение объекта, в отношении которого устанавливается прилегающая территория	Адрес здания, строения, сооружения, земельного участка	Кадастровый номер
<b>ЗУ-1</b>	<b>Гараж</b>	<b>ул. Суворова, 56д</b>	<b>36:34:0105021:44</b>



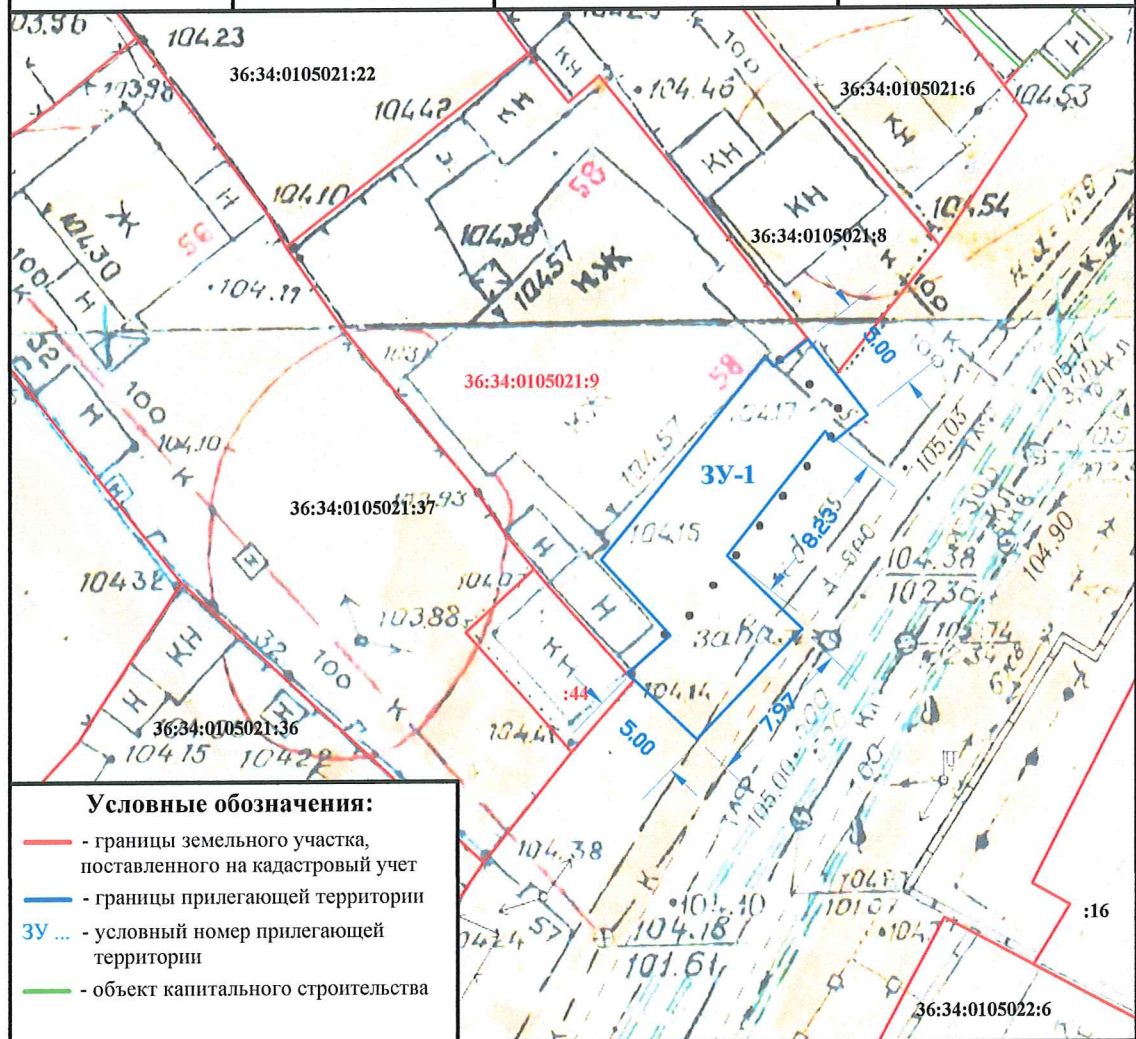
	Должность	Ф.И.О.	Подпись	Дата
<b>Согласовано</b>	Руководитель управления главного архитектора администрации городского округа город Воронеж	<b>Г.Ю. Чурсанов</b>		
<b>Согласовано</b>	Заместитель руководителя управления главного архитектора администрации городского округа город Воронеж	<b>Н.О. Фуфаев</b>		
<b>Согласовано</b>	Начальник отдела по градостроительству, архитектуре и земельным отношениям управы района городского округа г. Воронеж	<b>А.И. Скочко</b>		



Приложение № 336  
к схемам границ прилегающих  
к зданиям, строениям, сооружениям  
и земельным участкам территорий  
в городском округе город Воронеж

**Схема границ прилегающей территории в границах  
Железнодорожного района городского округа город Воронеж  
Воронежской области № С-58**

Условный номер прилегающей территории	Идентификационное обозначение объекта, в отношении которого устанавливается прилегающая территория	Адрес здания, строения, сооружения, земельного участка	Кадастровый номер
<b>ЗУ-1</b>	<b>Индивидуальное жилищное строительство</b>	<b>ул. Суворова, 58</b>	<b>36:34:0105021:9</b>

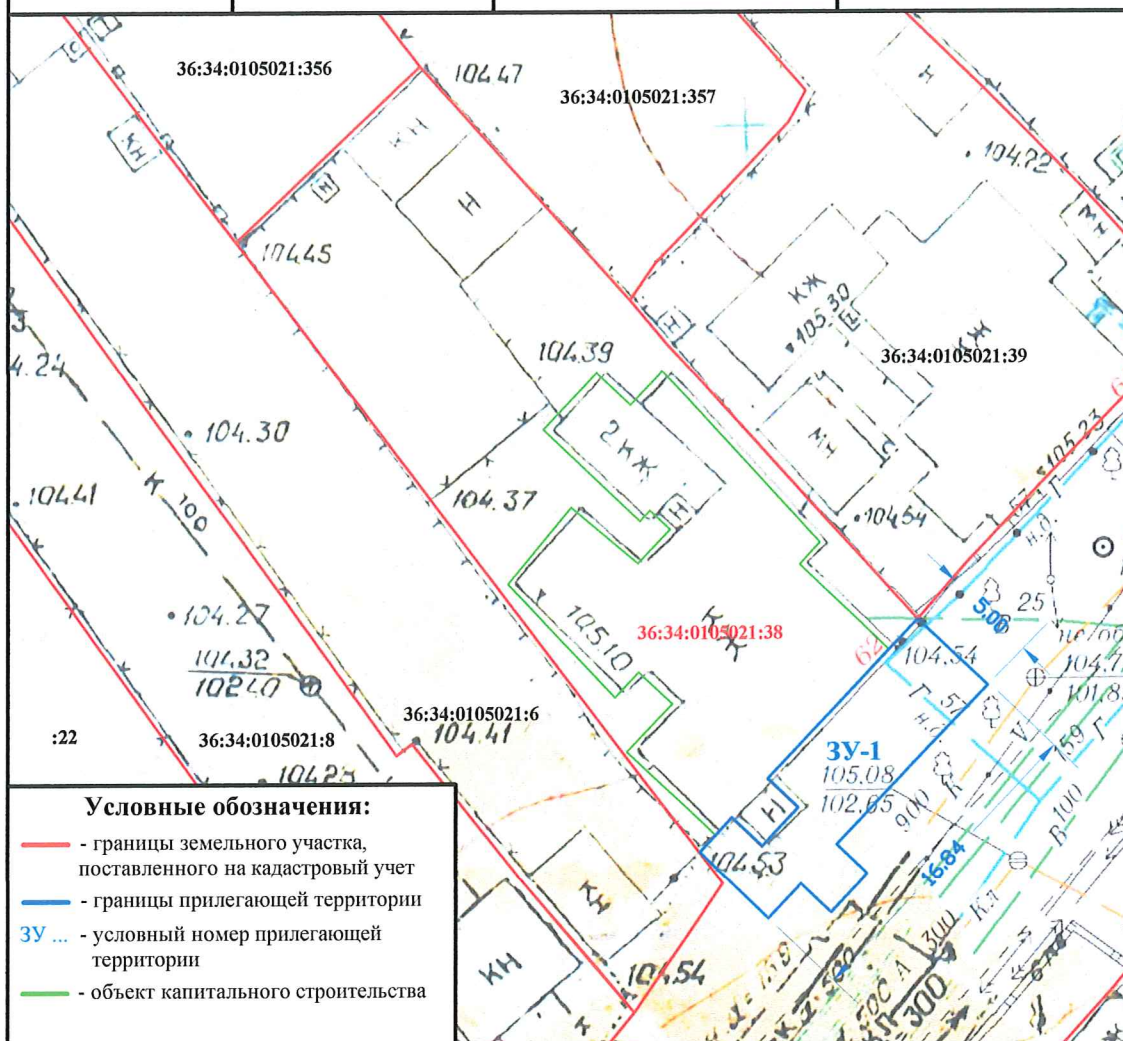


	Должность	Ф.И.О.	Подпись	Дата
<b>Согласовано</b>	Руководитель управления главного архитектора администрации городского округа город Воронеж	<b>Г.Ю. Чурсанов</b>		
<b>Согласовано</b>	Заместитель руководителя управления главного архитектора администрации городского округа город Воронеж	<b>Н.О. Фуфаев</b>		
<b>Согласовано</b>	Начальник отдела по градостроительству, архитектуре и земельным отношениям управы района городского округа г. Воронеж	<b>А.И. Скочко</b>		

Приложение № 337  
к схемам границ прилегающих  
к зданиям, строениям, сооружениям  
и земельным участкам территорий  
в городском округе город Воронеж

**Схема границ прилегающей территории в границах  
Железнодорожного района городского округа город Воронеж  
Воронежской области № С-62**

Условный номер прилегающей территории	Идентификационное обозначение объекта, в отношении которого устанавливается прилегающая территория	Адрес здания, строения, сооружения, земельного участка	Кадастровый номер
<b>ЗУ-1</b>	<b>Для индивидуального жилищного строительства</b>	<b>ул. Суворова, 62</b>	<b>36:34:0105021:38</b>



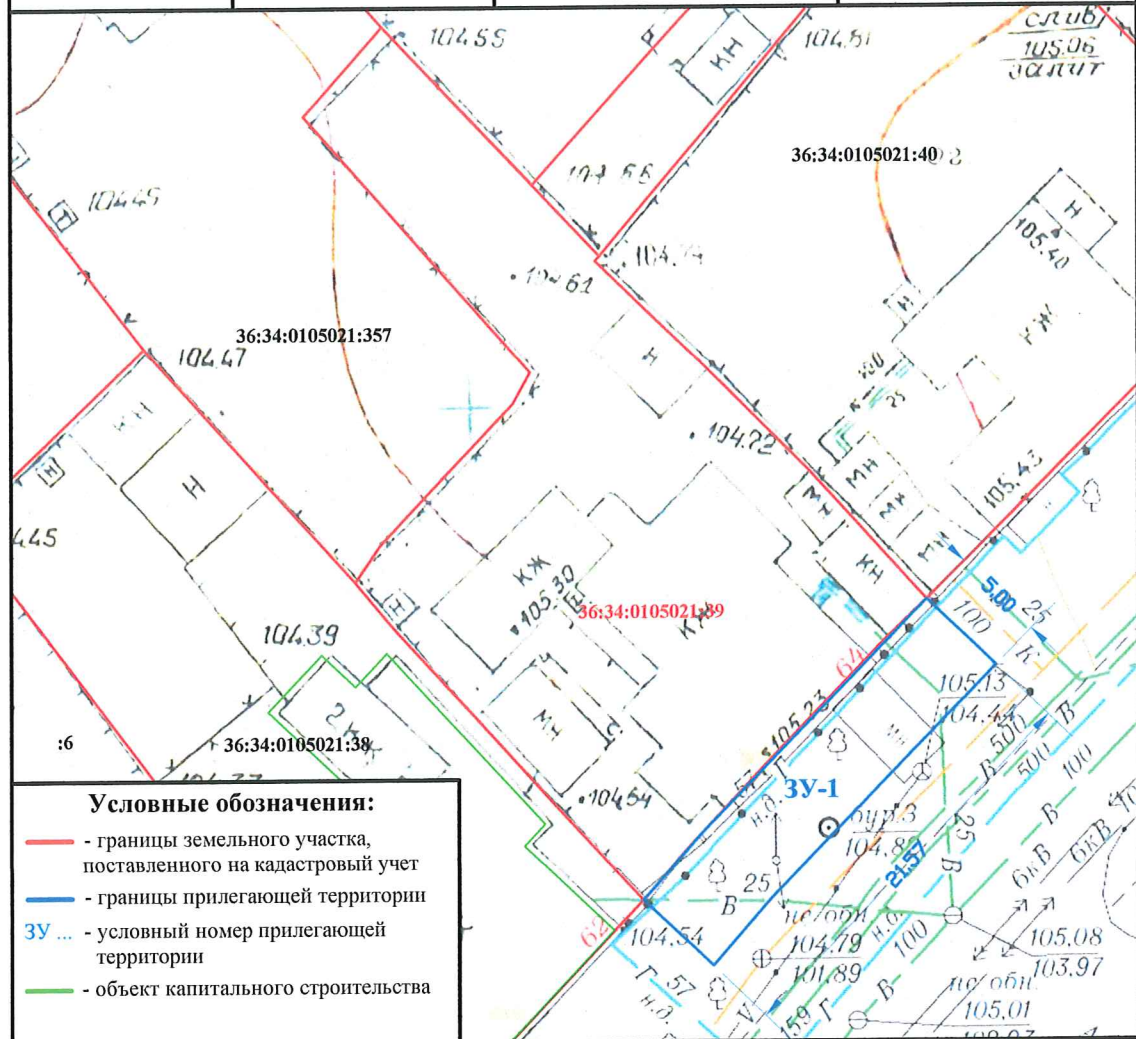
	Должность	Ф.И.О.	Подпись	Дата
<b>Согласовано</b>	Руководитель управления главного архитектора администрации городского округа город Воронеж	<b>Г.Ю. Чуреанов</b>		
<b>Согласовано</b>	Заместитель руководителя управления главного архитектора администрации городского округа город Воронеж	<b>Н.О. Фуфаев</b>		
<b>Согласовано</b>	Начальник отдела по градостроительству, архитектуре и земельным отношениям управы района городского округа г. Воронеж	<b>А.И. Скочко</b>		



Приложение № 338  
к схемам границ прилегающих  
к зданиям, строениям, сооружениям  
и земельным участкам территорий  
в городском округе город Воронеж

**Схема границ прилегающей территории в границах  
Железнодорожного района городского округа город Воронеж  
Воронежской области № С-64**

Условный номер прилегающей территории	Идентификационное обозначение объекта, в отношении которого устанавливается прилегающая территория	Адрес здания, строения, сооружения, земельного участка	Кадастровый номер
<b>ЗУ-1</b>	<b>Индивидуальное жилищное строительство</b>	<b>ул. Суворова, 64</b>	<b>36:34:0105021:39</b>

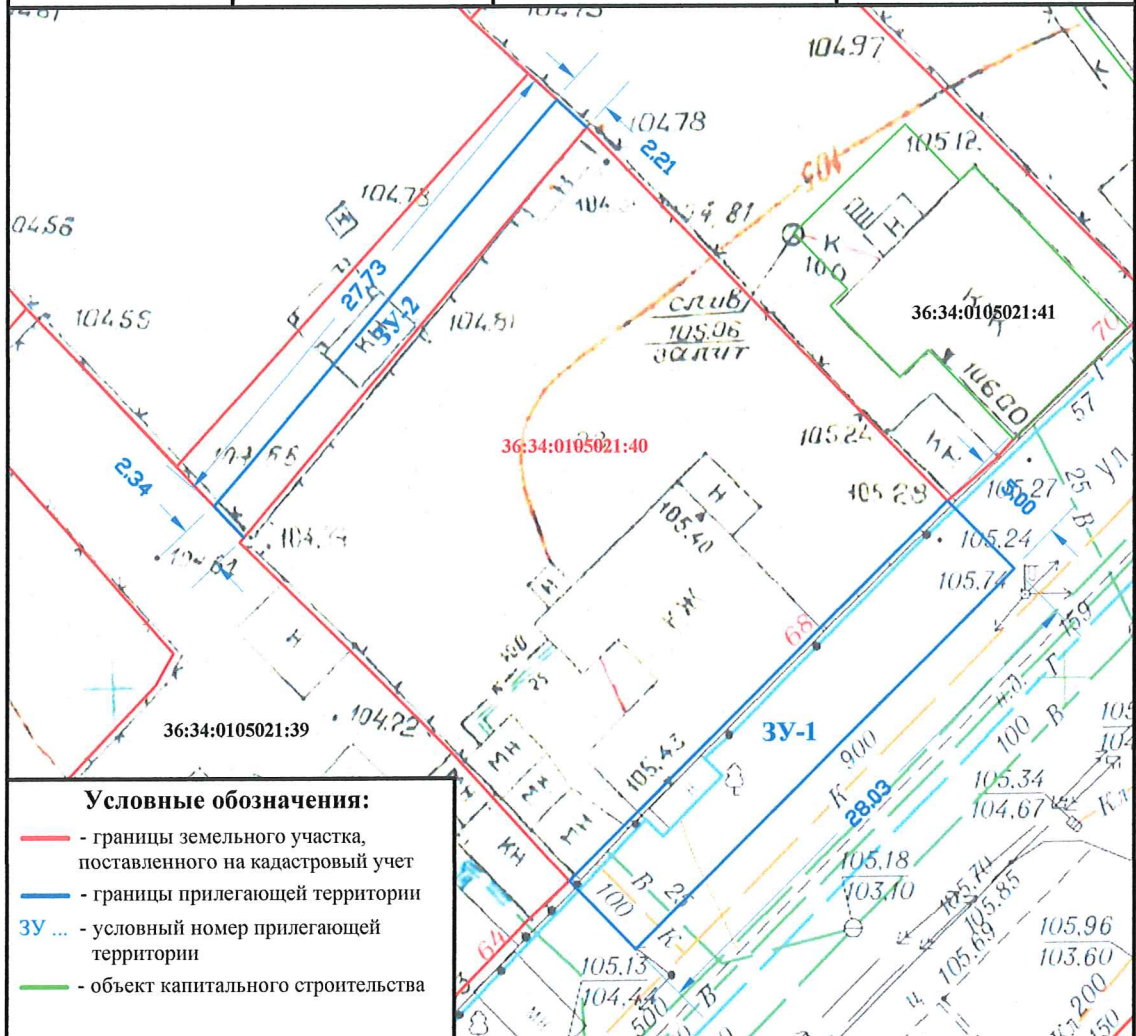


	Должность	Ф.И.О.	Подпись	Дата
<b>Согласовано</b>	Руководитель управления главного архитектора администрации городского округа город Воронеж	<b>Г.Ю. Чурсанов</b>		
<b>Согласовано</b>	Заместитель руководителя управления главного архитектора администрации городского округа город Воронеж	<b>Н.О. Фуфаев</b>		
<b>Согласовано</b>	Начальник отдела по градостроительству, архитектуре и земельным отношениям управы района городского округа г. Воронеж	<b>А.И. Скочко</b>		

Приложение № 339  
к схемам границ прилегающих  
к зданиям, строениям, сооружениям  
и земельным участкам территорий  
в городском округе город Воронеж

**Схема границ прилегающей территории в границах  
Железнодорожного района городского округа город Воронеж  
Воронежской области № С-68**

Условный номер прилегающей территории	Идентификационное обозначение объекта, в отношении которого устанавливается прилегающая территория	Адрес здания, строения, сооружения, земельного участка	Кадастровый номер
ЗУ-1 ЗУ-2	Индивидуальное жилищное строительство	ул. Суворова, 68	36:34:0105021:40



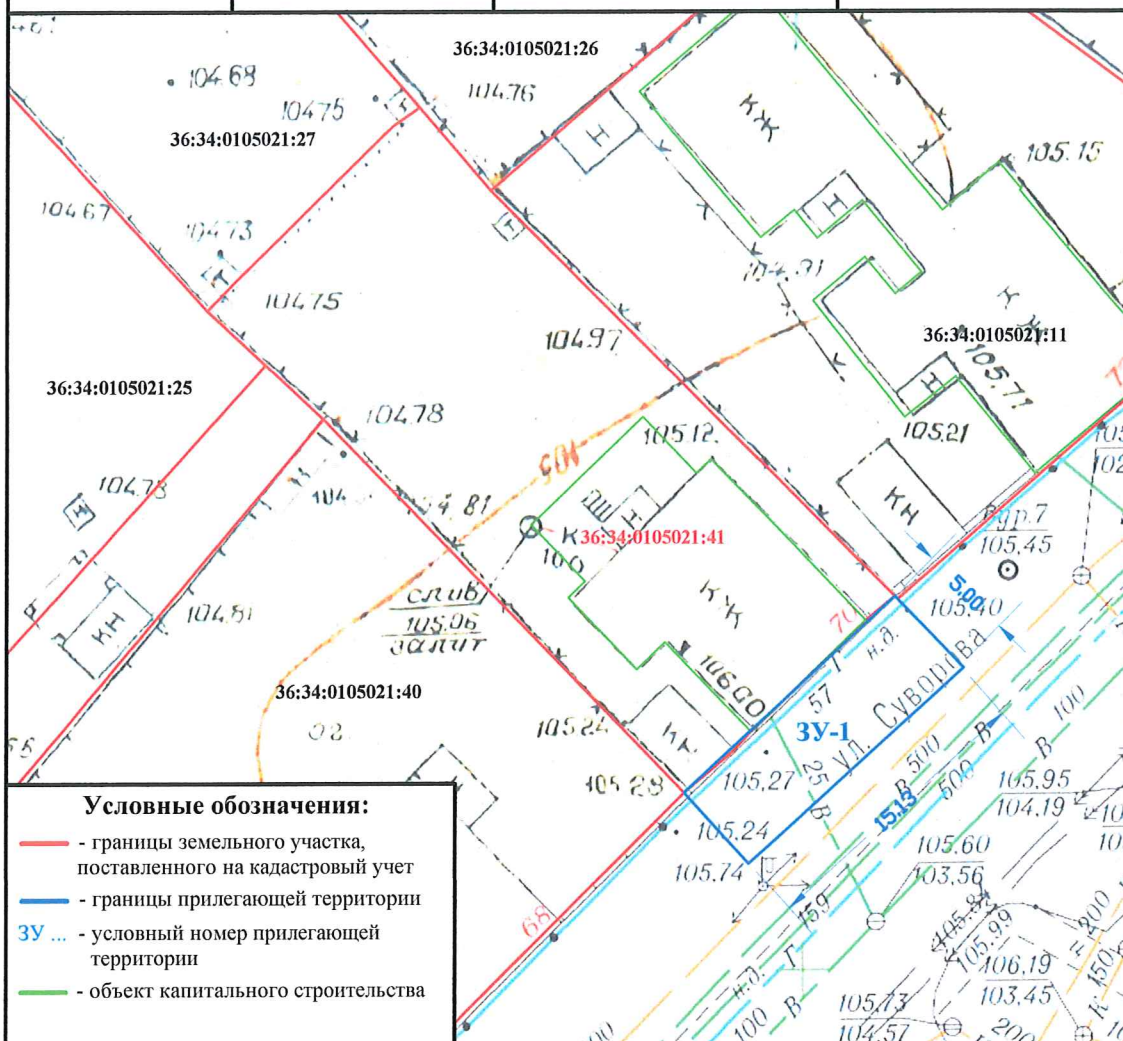
	Должность	Ф.И.О.	Подпись	Дата
Согласовано	Руководитель управления главного архитектора администрации городского округа город Воронеж	Г.Ю. Чурсанов		
Согласовано	Заместитель руководителя управления главного архитектора администрации городского округа город Воронеж	Н.О. Фуфаев		
Согласовано	Начальник отдела по градостроительству, архитектуре и земельным отношениям управы района городского округа г. Воронеж	А.И. Скочко		






Приложение № 340  
к схемам границ прилегающих  
к зданиям, строениям, сооружениям  
и земельным участкам территорий  
в городском округе город Воронеж

**Схема границ прилегающей территории в границах  
Железнодорожного района городского округа город Воронеж  
Воронежской области № С-70**

Условный номер прилегающей территории	Идентификационное обозначение объекта, в отношении которого устанавливается прилегающая территория	Адрес здания, строения, сооружения, земельного участка	Кадастровый номер
ЗУ-1	Индивидуальное жилищное строительство	ул. Суворова, 70	36:34:0105021:41

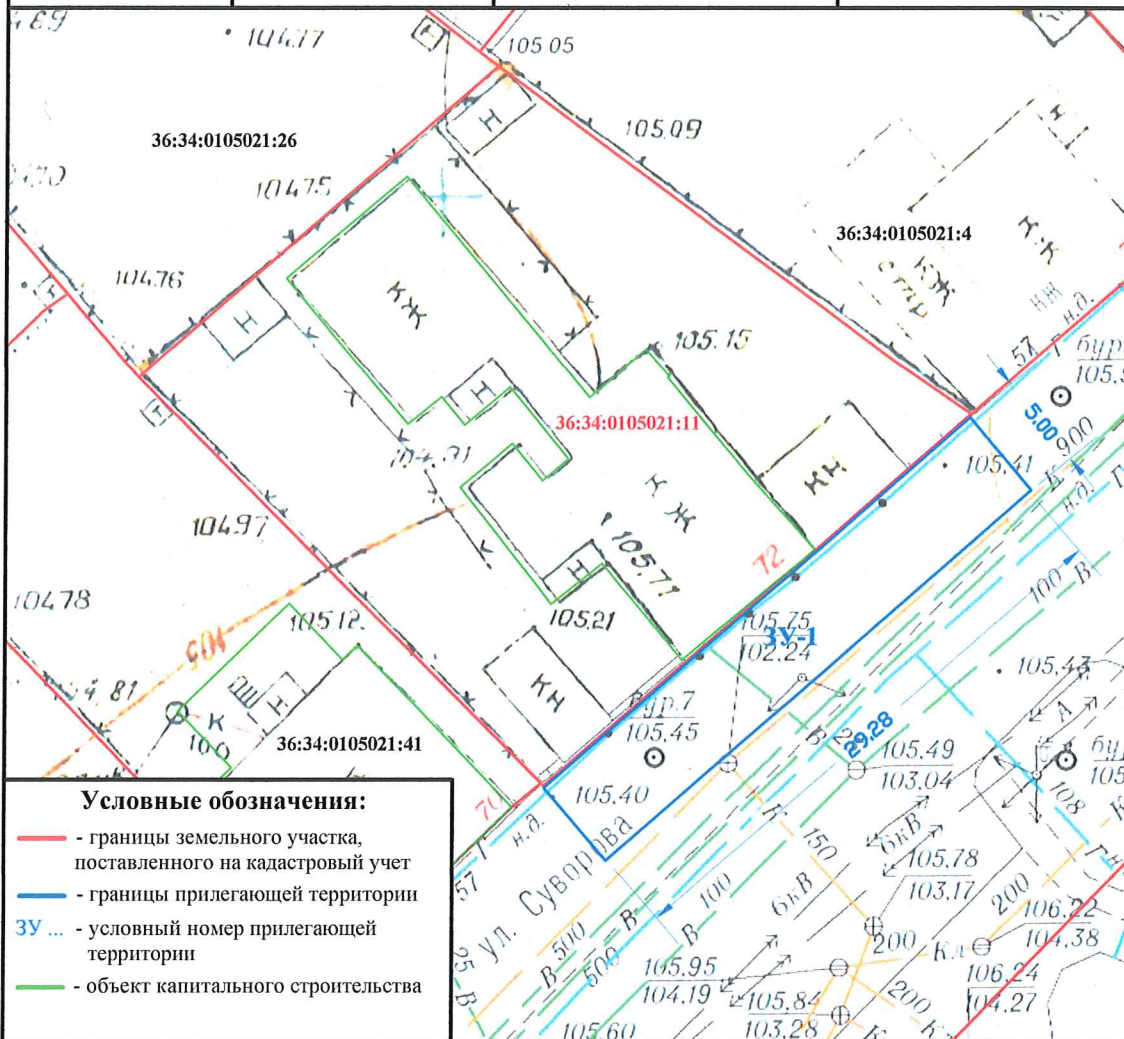


	Должность	Ф.И.О.	Подпись	Дата
Согласовано	Руководитель управления главного архитектора администрации городского округа город Воронеж	Г.Ю. Чурсанов		
Согласовано	Заместитель руководителя управления главного архитектора администрации городского округа город Воронеж	Н.О. Фуфаев		
Согласовано	Начальник отдела по градостроительству, архитектуре и земельным отношениям управы района городского округа г. Воронеж	А.И. Скочко		

Приложение № 341  
к схемам границ прилегающих  
к зданиям, строениям, сооружениям  
и земельным участкам территорий  
в городском округе город Воронеж

**Схема границ прилегающей территории в границах  
Железнодорожного района городского округа город Воронеж  
Воронежской области № С-72**

Условный номер прилегающей территории	Идентификационное обозначение объекта, в отношении которого устанавливается прилегающая территория	Адрес здания, строения, сооружения, земельного участка	Кадастровый номер
<b>ЗУ-1</b>	<b>Индивидуальное жилищное строительство</b>	<b>ул. Суворова, 72</b>	<b>36:34:0105021:11</b>



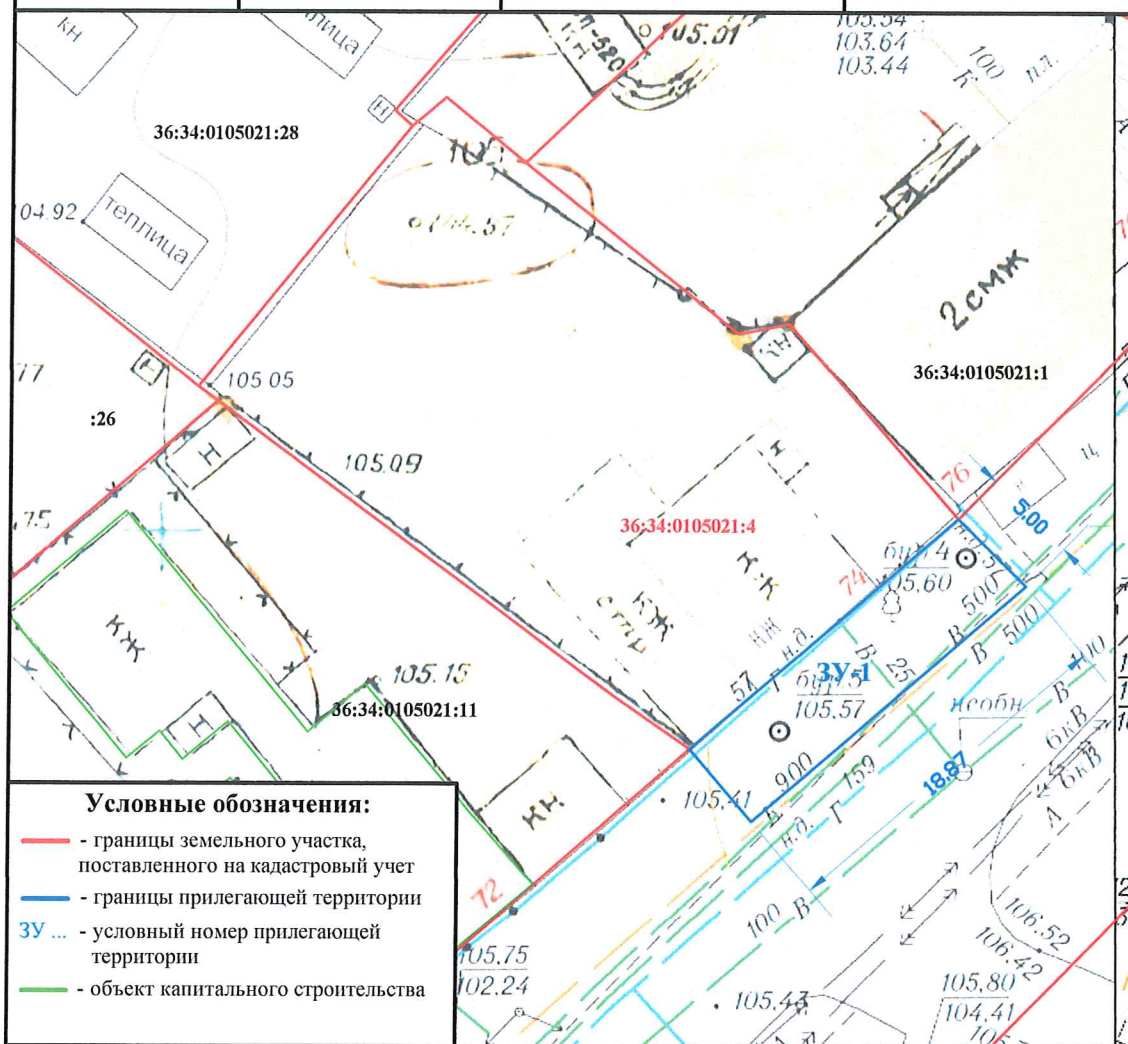
	Должность	Ф.И.О.	Подпись	Дата
<b>Согласовано</b>	Руководитель управления главного архитектора администрации городского округа город Воронеж	<b>Г.Ю. Чурсанов</b>		
<b>Согласовано</b>	Заместитель руководителя управления главного архитектора администрации городского округа город Воронеж	<b>Н.О. Фуфаев</b>		
<b>Согласовано</b>	Начальник отдела по градостроительству, архитектуре и земельным отношениям управы района городского округа г. Воронеж	<b>А.И. Скочко</b>		



Приложение № 342  
к схемам границ прилегающих  
к зданиям, строениям, сооружениям  
и земельным участкам территорий  
в городском округе город Воронеж

**Схема границ прилегающей территории в границах  
Железнодорожного района городского округа город Воронеж  
Воронежской области № С-74**

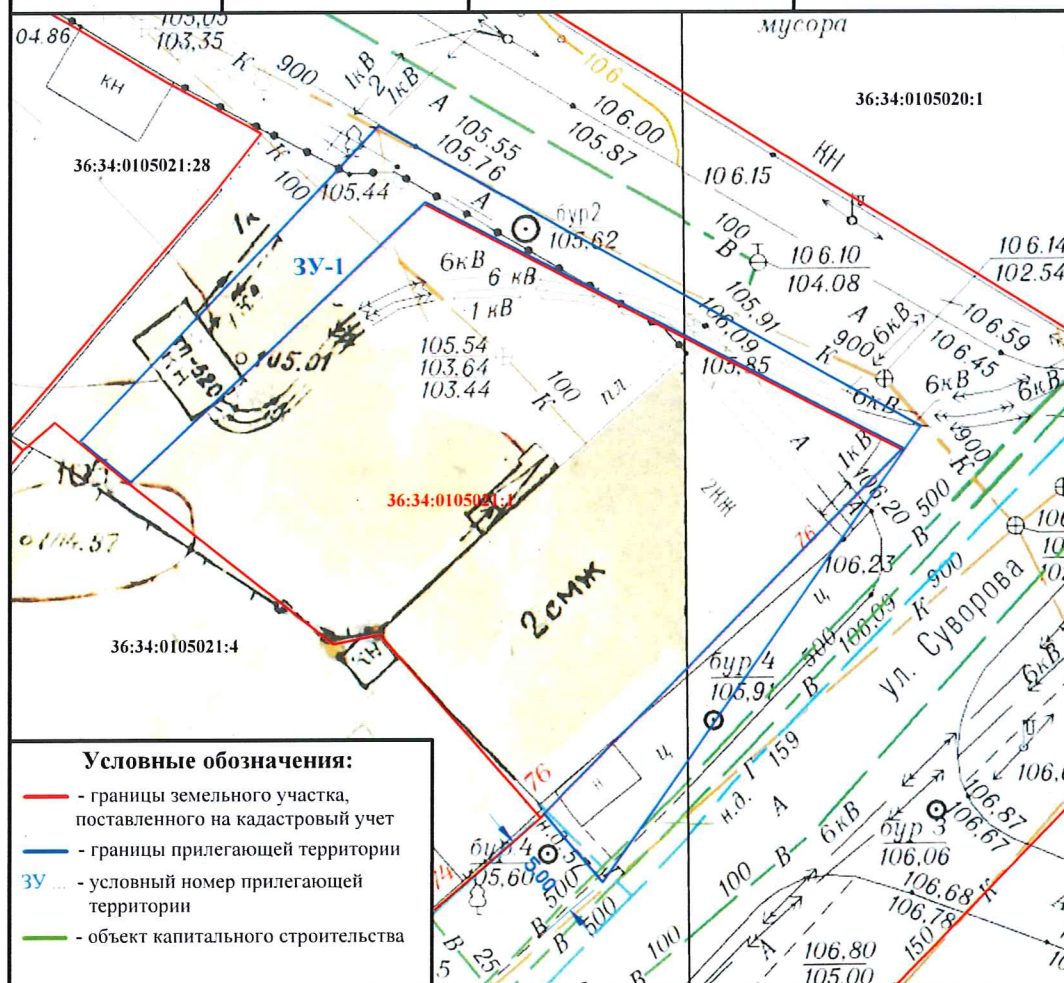
Условный номер прилегающей территории	Идентификационное обозначение объекта, в отношении которого устанавливается прилегающая территория	Адрес здания, строения, сооружения, земельного участка	Кадастровый номер
<b>ЗУ-1</b>	<b>Под индивидуальное жилищное строительство</b>	<b>ул. Суворова, 74</b>	<b>36:34:0105021:4</b>



	Должность	Ф.И.О.	Подпись	Дата
<b>Согласовано</b>	Руководитель управления главного архитектора администрации городского округа город Воронеж	<b>Г.Ю. Чурсанов</b>		
<b>Согласовано</b>	Заместитель руководителя управления главного архитектора администрации городского округа город Воронеж	<b>Н.О. Фуфаев</b>		
<b>Согласовано</b>	Начальник отдела по градостроительству, архитектуре и земельным отношениям управы района городского округа г. Воронеж	<b>А.И. Скочко</b>		

**Схема границ прилегающей территории в границах  
Железнодорожного района городского округа город Воронеж  
Воронежской области № С-76**

Условный номер прилегающей территории	Идентификационное обозначение объекта, в отношении которого устанавливается прилегающая территория	Адрес здания, строения, сооружения, земельного участка	Кадастровый номер
<b>ЗУ-1</b>	<b>Административное здание</b>	<b>ул. Суворова, 76</b>	<b>36:34:0105021:1</b>



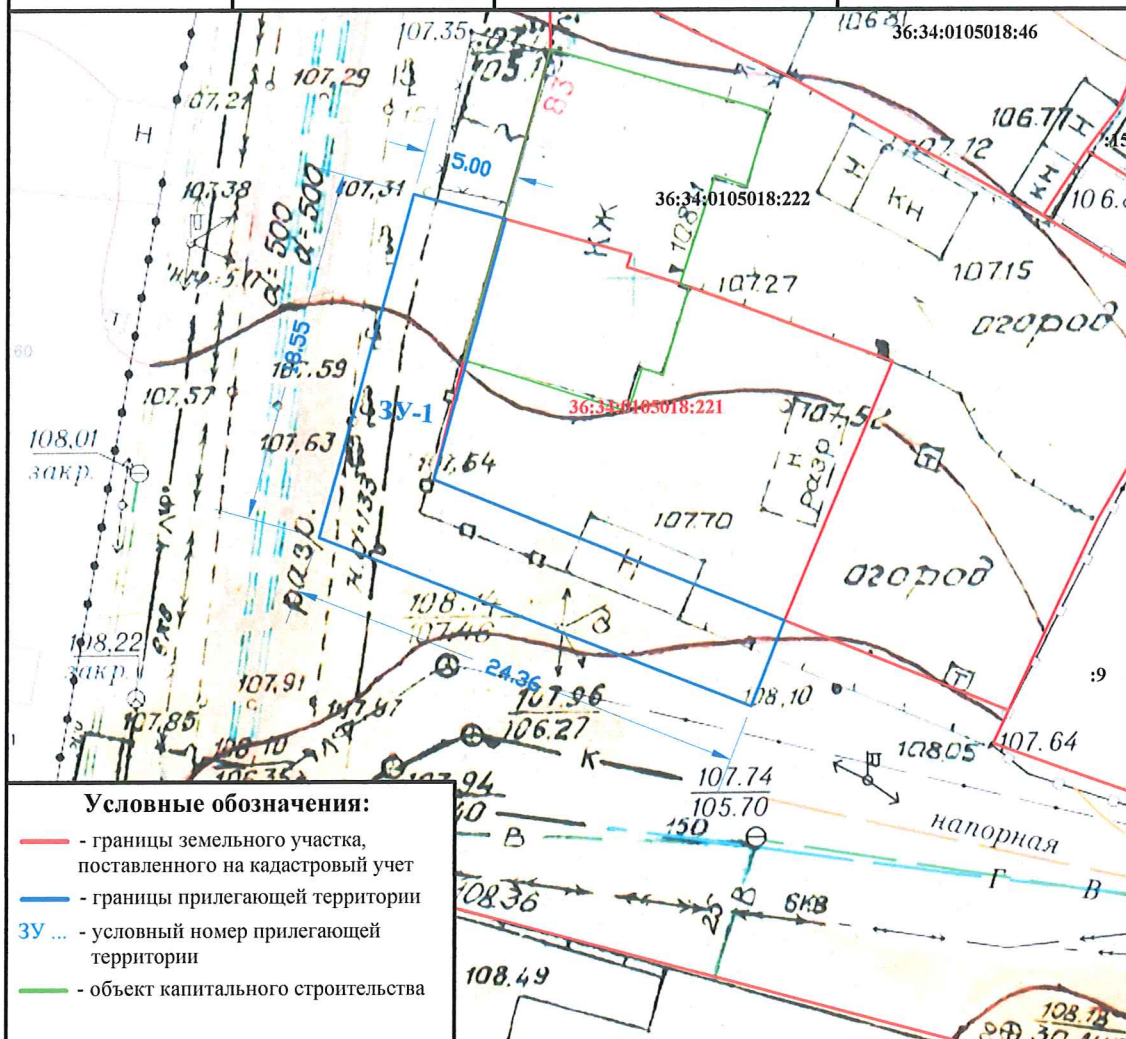
	Должность	Ф.И.О.	Подпись	Дата
<b>Согласовано</b>	Руководитель управления главного архитектора администрации городского округа город Воронеж	<b>Г.Ю. Чурсанов</b>		
<b>Согласовано</b>	Заместитель руководителя управления главного архитектора администрации городского округа город Воронеж	<b>Н.О. Фуфаев</b>		
<b>Согласовано</b>	Начальник отдела по градостроительству, архитектуре и земельным отношениям управы района городского округа г. Воронеж	<b>А.И. Скочко</b>		



Приложение № 344  
к схемам границ прилегающих  
к зданиям, строениям, сооружениям  
и земельным участкам территорий  
в городском округе город Воронеж

**Схема границ прилегающей территории в границах  
Железнодорожного района городского округа город Воронеж  
Воронежской области № С-83**

Условный номер прилегающей территории	Идентификационное обозначение объекта, в отношении которого устанавливается прилегающая территория	Адрес здания, строения, сооружения, земельного участка	Кадастровый номер
<b>ЗУ-1</b>	<b>Для индивидуального жилищного строительства</b>	<b>ул. Суворова, 83</b>	<b>36:34:0105018:221</b>

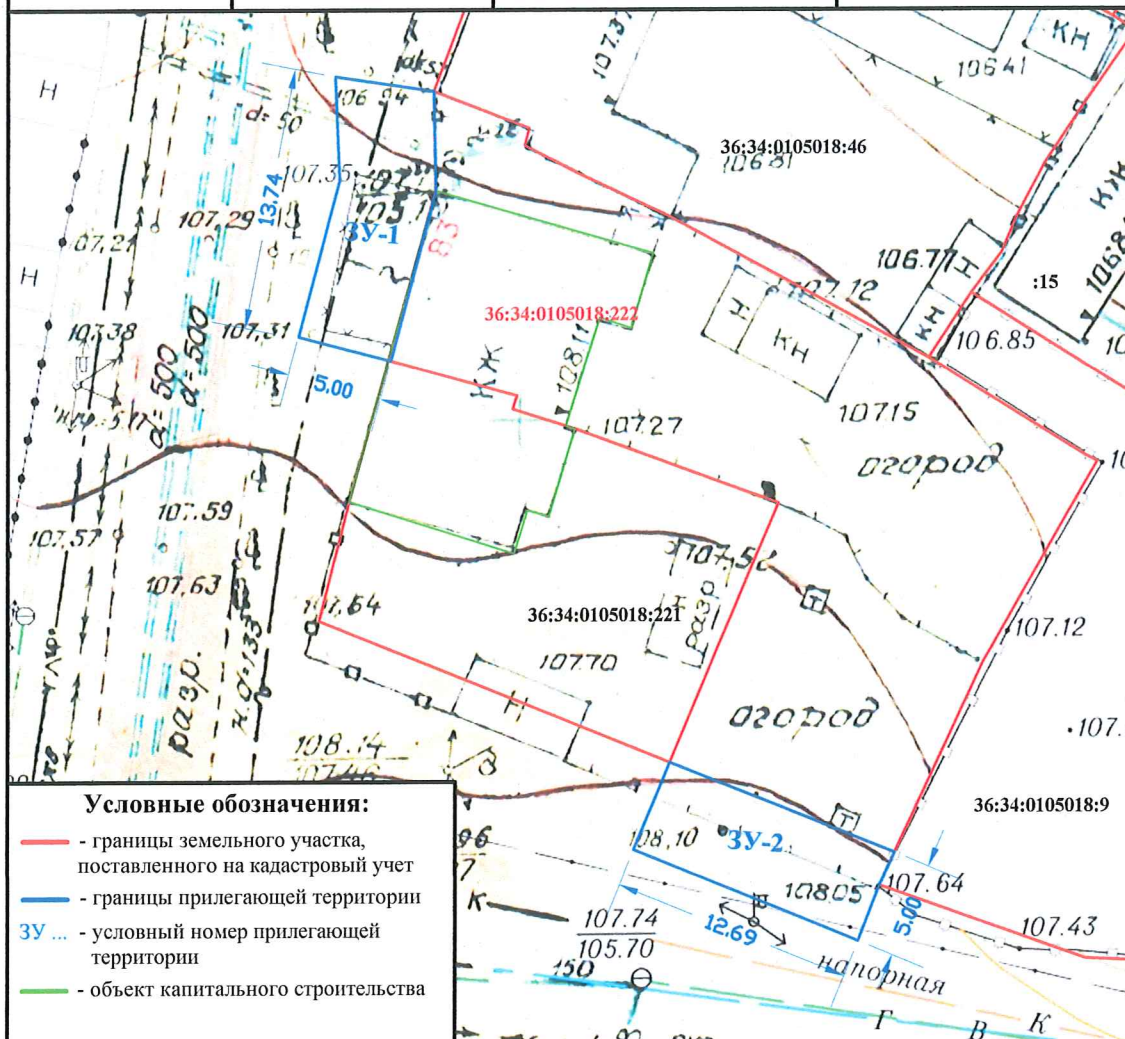


	Должность	Ф.И.О.	Подпись	Дата
<b>Согласовано</b>	Руководитель управления главного архитектора администрации городского округа город Воронеж	<b>Г.Ю. Чурсанов</b>		
<b>Согласовано</b>	Заместитель руководителя управления главного архитектора администрации городского округа город Воронеж	<b>Н.О. Фуфаев</b>		
<b>Согласовано</b>	Начальник отдела по градостроительству, архитектуре и земельным отношениям управы района городского округа г. Воронеж	<b>А.И. Скочко</b>		

Приложение № 345  
к схемам границ прилегающих  
к зданиям, строениям, сооружениям  
и земельным участкам территорий  
в городском округе город Воронеж

**Схема границ прилегающей территории в границах  
Железнодорожного района городского округа город Воронеж  
Воронежской области № С-83\_1**

Условный номер прилегающей территории	Идентификационное обозначение объекта, в отношении которого устанавливается прилегающая территория	Адрес здания, строения, сооружения, земельного участка	Кадастровый номер
ЗУ-1 ЗУ-2	Для индивидуального жилищного строительства	ул. Суворова, 83	36:34:0105018:222



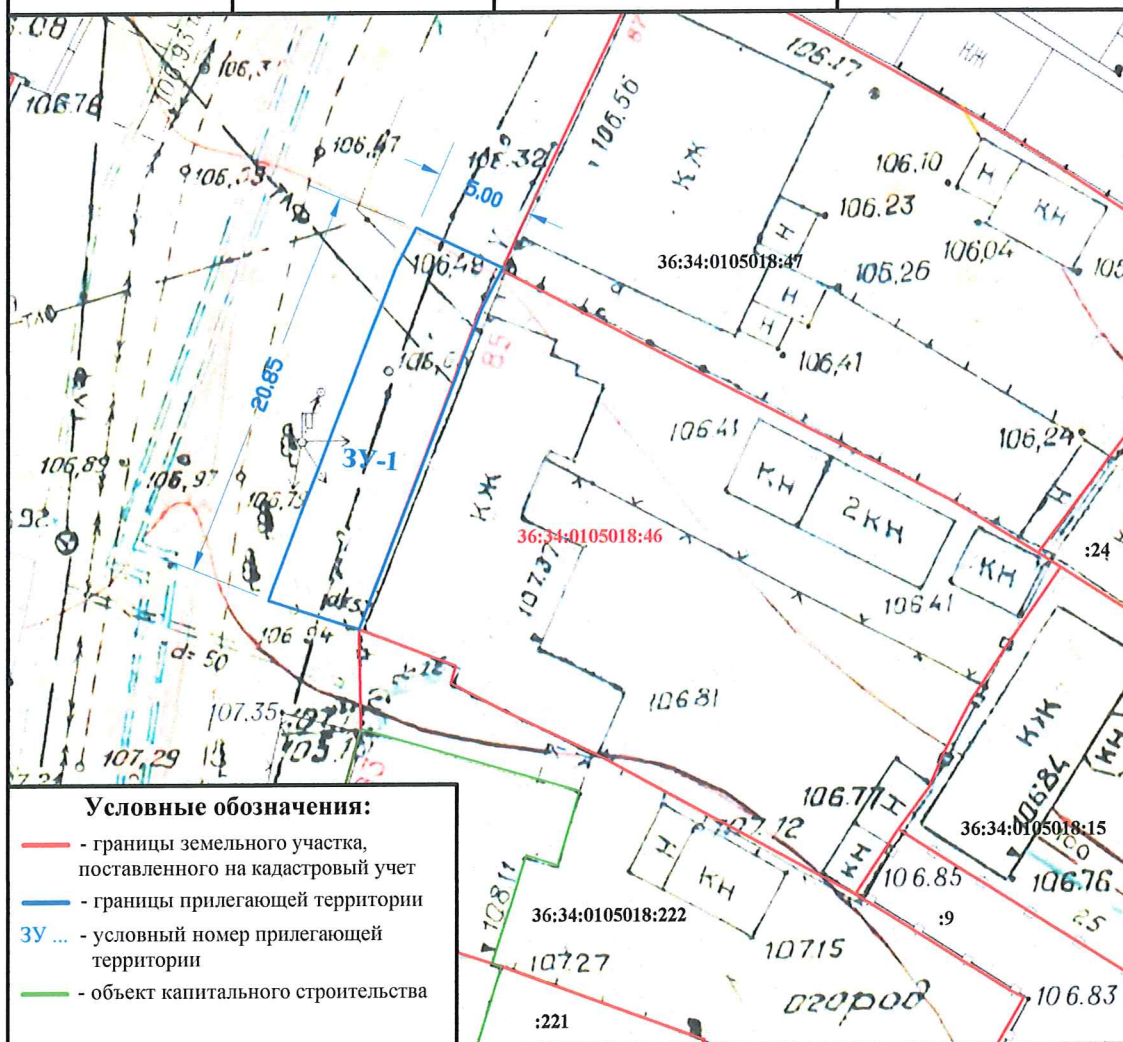
	Должность	Ф.И.О.	Подпись	Дата
Согласовано	Руководитель управления главного архитектора администрации городского округа город Воронеж	Г.Ю. Чурсанов		
Согласовано	Заместитель руководителя управления главного архитектора администрации городского округа город Воронеж	Н.О. Фуфаев		
Согласовано	Начальник отдела по градостроительству, архитектуре и земельным отношениям управы района городского округа г. Воронеж	А.И. Скочко		



Приложение № 346  
к схемам границ прилегающих  
к зданиям, строениям, сооружениям  
и земельным участкам территорий  
в городском округе город Воронеж

**Схема границ прилегающей территории в границах  
Железнодорожного района городского округа город Воронеж  
Воронежской области № С-85**

Условный номер прилегающей территории	Идентификационное обозначение объекта, в отношении которого устанавливается прилегающая территория	Адрес здания, строения, сооружения, земельного участка	Кадастровый номер
<b>ЗУ-1</b>	<b>Для индивидуального жилищного строительства</b>	<b>ул. Суворова, 85</b>	<b>36:34:0105018:46</b>

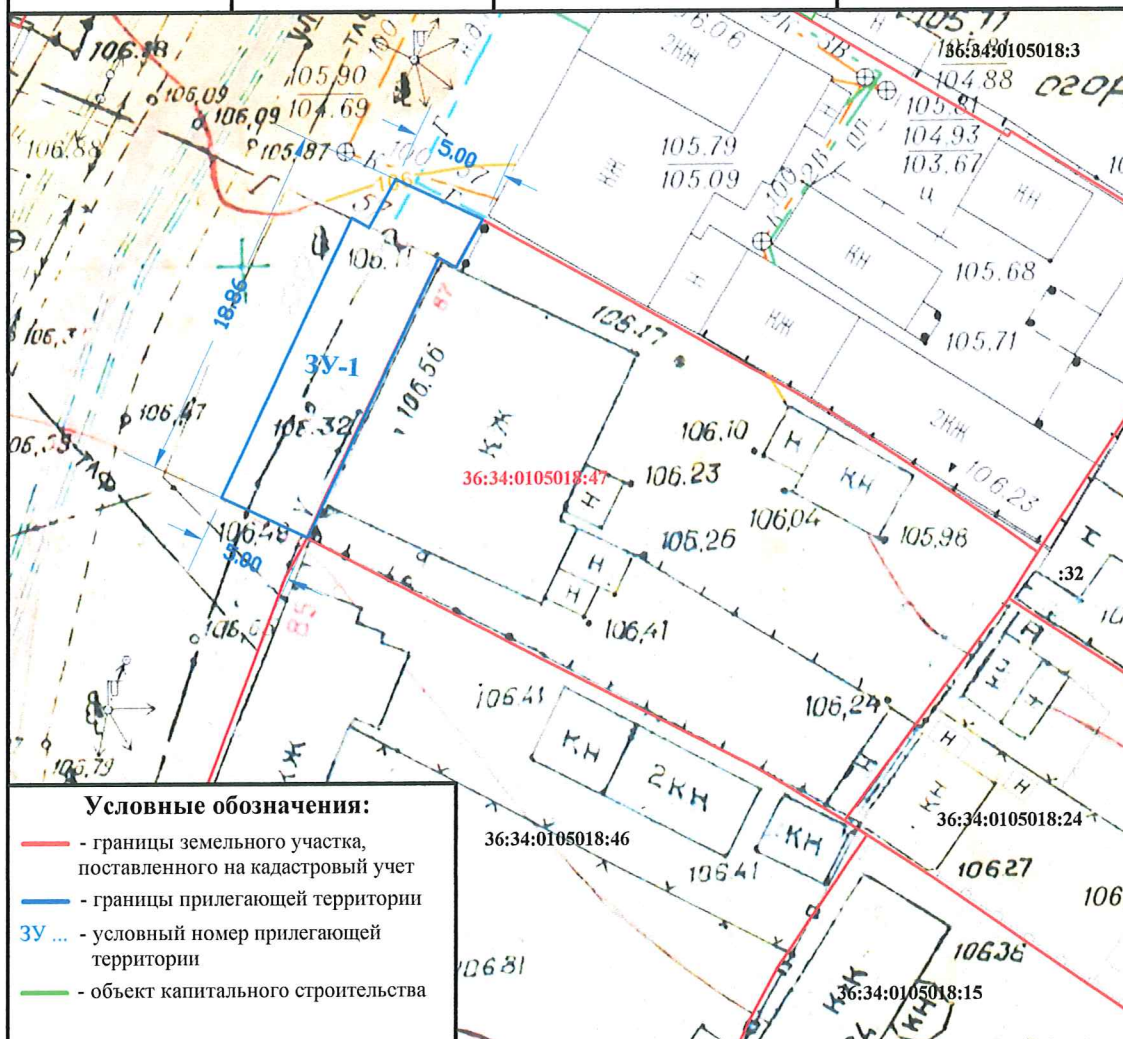


	Должность	Ф.И.О.	Подпись	Дата
<b>Согласовано</b>	Руководитель управления главного архитектора администрации городского округа город Воронеж	<b>Г.Ю. Чурсанов</b>		
<b>Согласовано</b>	Заместитель руководителя управления главного архитектора администрации городского округа город Воронеж	<b>Н.О. Фуфаев</b>		
<b>Согласовано</b>	Начальник отдела по градостроительству, архитектуре и земельным отношениям управы района городского округа г. Воронеж	<b>А.И. Скочко</b>		

Приложение № 347  
к схемам границ прилегающих  
к зданиям, строениям, сооружениям  
и земельным участкам территорий  
в городском округе город Воронеж

**Схема границ прилегающей территории в границах  
Железнодорожного района городского округа город Воронеж  
Воронежской области № С-87**

Условный номер прилегающей территории	Идентификационное обозначение объекта, в отношении которого устанавливается прилегающая территория	Адрес здания, строения, сооружения, земельного участка	Кадастровый номер
<b>ЗУ-1</b>	<b>Индивидуальное жилищное строительство</b>	<b>ул. Суворова, 87</b>	<b>36:34:0105018:47</b>



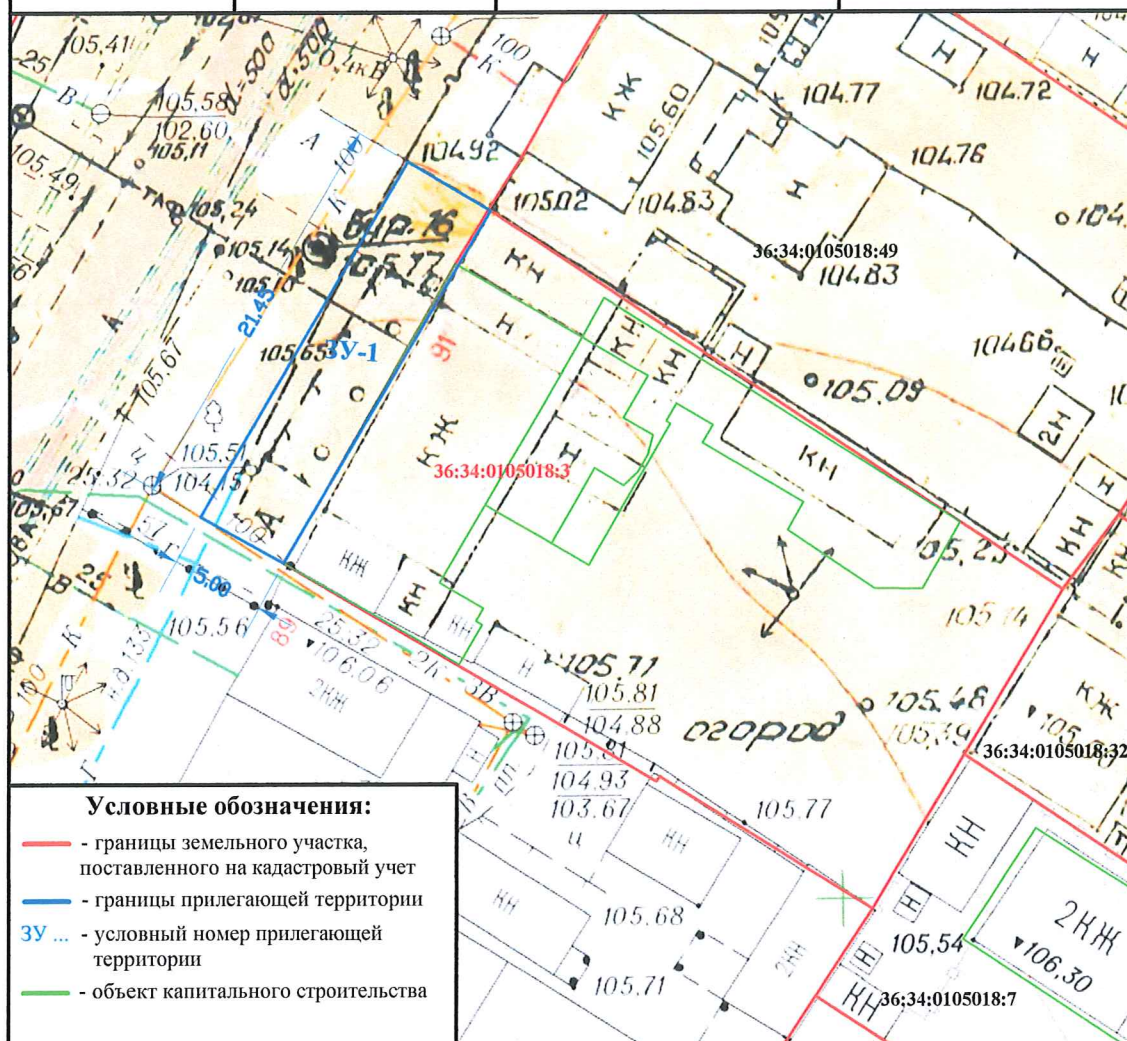
	Должность	Ф.И.О.	Подпись	Дата
<b>Согласовано</b>	Руководитель управления главного архитектора администрации городского округа город Воронеж	<b>Г.Ю. Чурсанов</b>		
<b>Согласовано</b>	Заместитель руководителя управления главного архитектора администрации городского округа город Воронеж	<b>Н.О. Фуфаев</b>		
<b>Согласовано</b>	Начальник отдела по градостроительству, архитектуре и земельным отношениям управы района городского округа г. Воронеж	<b>А.И. Скочко</b>		



Приложение № **348**  
к схемам границ прилегающих  
к зданиям, строениям, сооружениям  
и земельным участкам территорий  
в городском округе город Воронеж

**Схема границ прилегающей территории в границах  
Железнодорожного района городского округа город Воронеж  
Воронежской области № С-91**

Условный номер прилегающей территории	Идентификационное обозначение объекта, в отношении которого устанавливается прилегающая территория	Адрес здания, строения, сооружения, земельного участка	Кадастровый номер
<b>ЗУ-1</b>	<b>Индивидуальное жилищное строительство</b>	<b>ул. Суворова, 91</b>	<b>36:34:0105018:3</b>

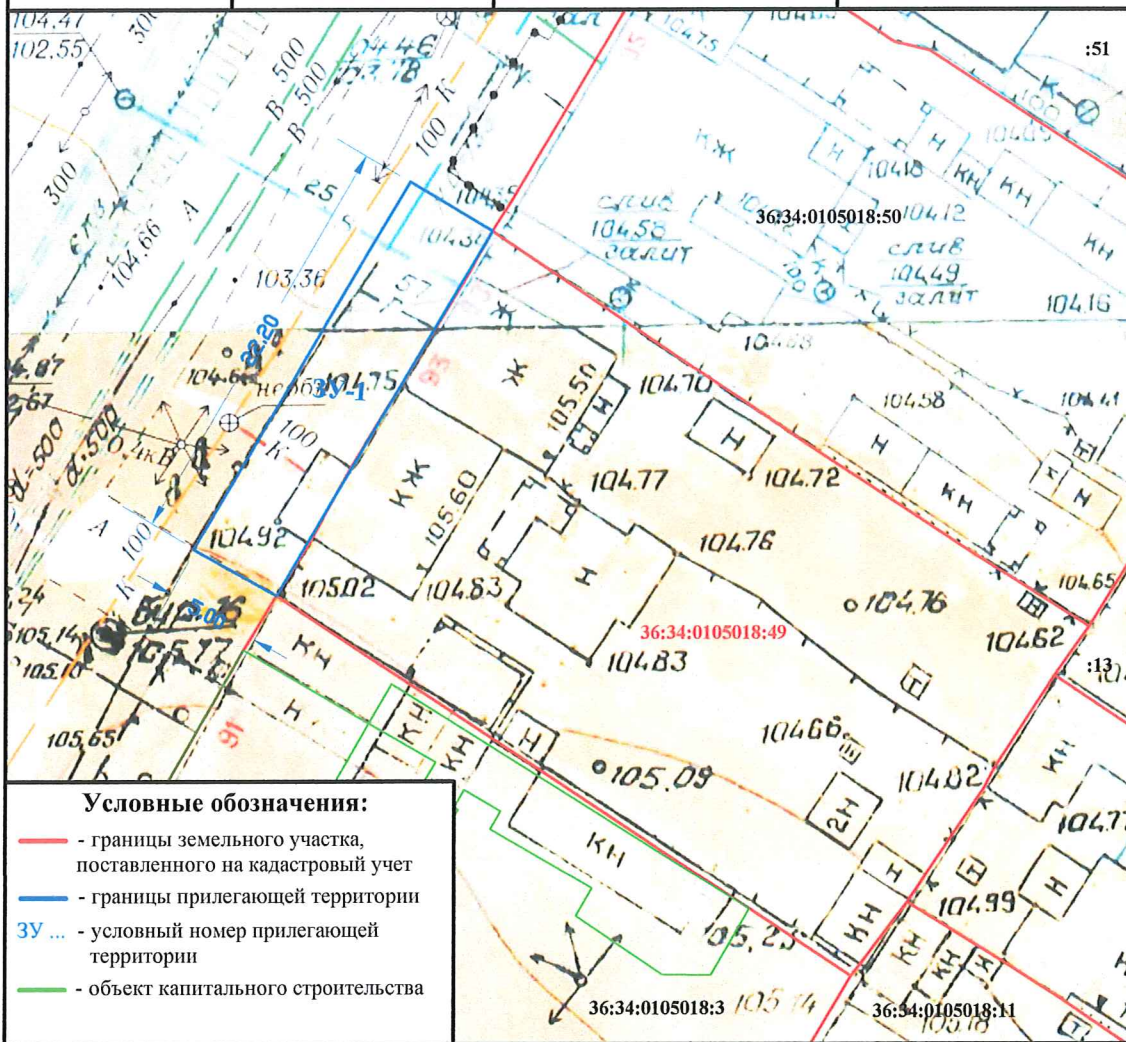





	Должность	Ф.И.О.	Подпись	Дата
<b>Согласовано</b>	Руководитель управления главного архитектора администрации городского округа город Воронеж	<b>Г.Ю. Чурсанов</b>		
<b>Согласовано</b>	Заместитель руководителя управления главного архитектора администрации городского округа город Воронеж	<b>Н.О. Фуфаев</b>		
<b>Согласовано</b>	Начальник отдела по градостроительству, архитектуре и земельным отношениям управы района городского округа г. Воронеж	<b>А.И. Скочко</b>		



**Схема границ прилегающей территории в границах  
Железнодорожного района городского округа город Воронеж  
Воронежской области № С-93**

Условный номер прилегающей территории	Идентификационное обозначение объекта, в отношении которого устанавливается прилегающая территория	Адрес здания, строения, сооружения, земельного участка	Кадастровый номер
ЗУ-1	Индивидуальное жилищное строительство	ул. Суворова, 93	36:34:0105018:49



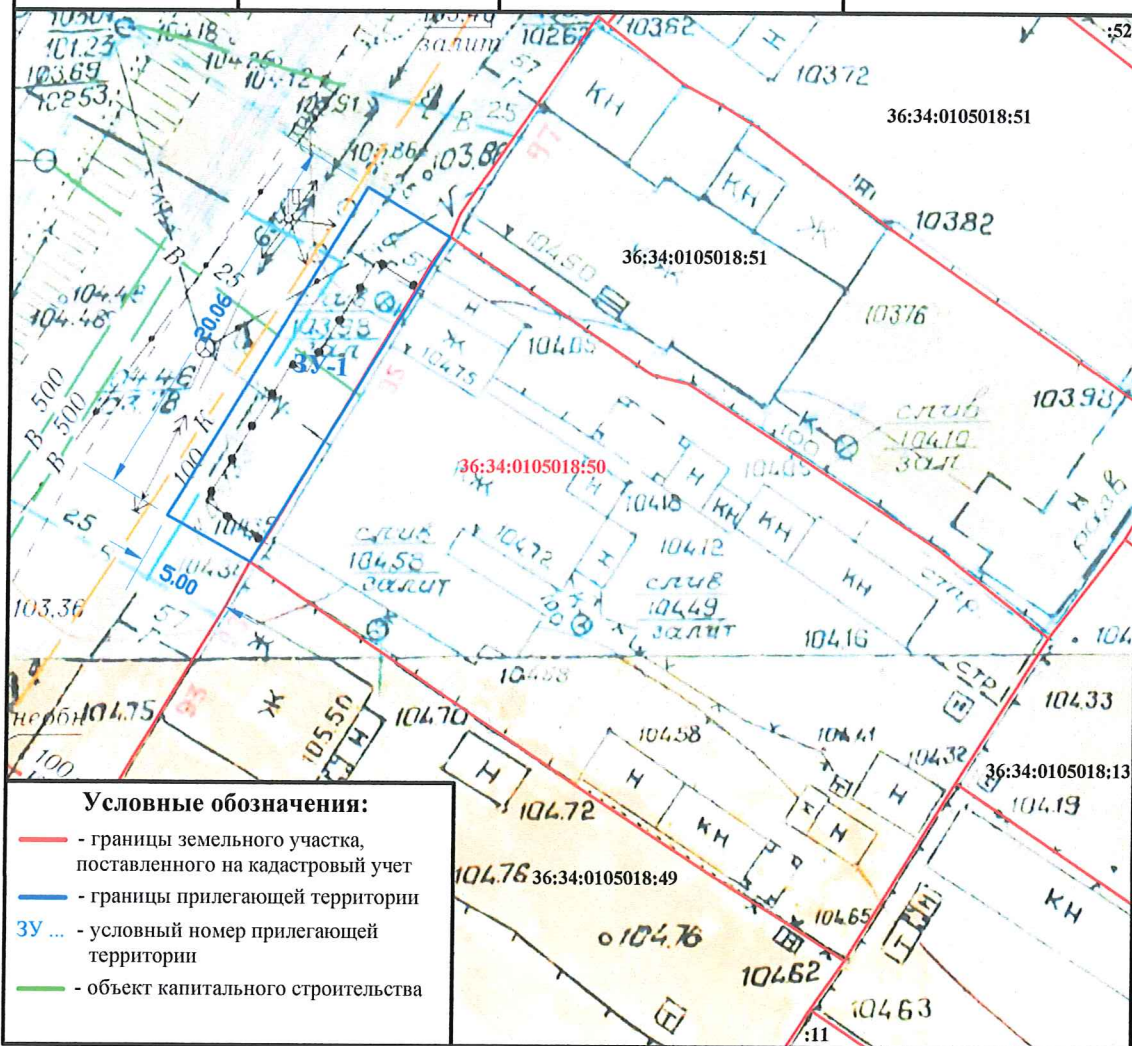
	Должность	Ф.И.О.	Подпись	Дата
Согласовано	Руководитель управления главного архитектора администрации городского округа город Воронеж	Г.Ю. Чурсанов		
Согласовано	Заместитель руководителя управления главного архитектора администрации городского округа город Воронеж	Н.О. Фуфаев		
Согласовано	Начальник отдела по градостроительству, архитектуре и земельным отношениям управы района городского округа г. Воронеж	А.И. Скочко		




Приложение № 350  
к схемам границ прилегающих  
к зданиям, строениям, сооружениям  
и земельным участкам территорий  
в городском округе город Воронеж

**Схема границ прилегающей территории в границах  
Железнодорожного района городского округа город Воронеж  
Воронежской области № С-95**

Условный номер прилегающей территории	Идентификационное обозначение объекта, в отношении которого устанавливается прилегающая территория	Адрес здания, строения, сооружения, земельного участка	Кадастровый номер
ЗУ-1	Индивидуальное жилищное строительство	ул. Суворова, 95	36:34:0105018:50

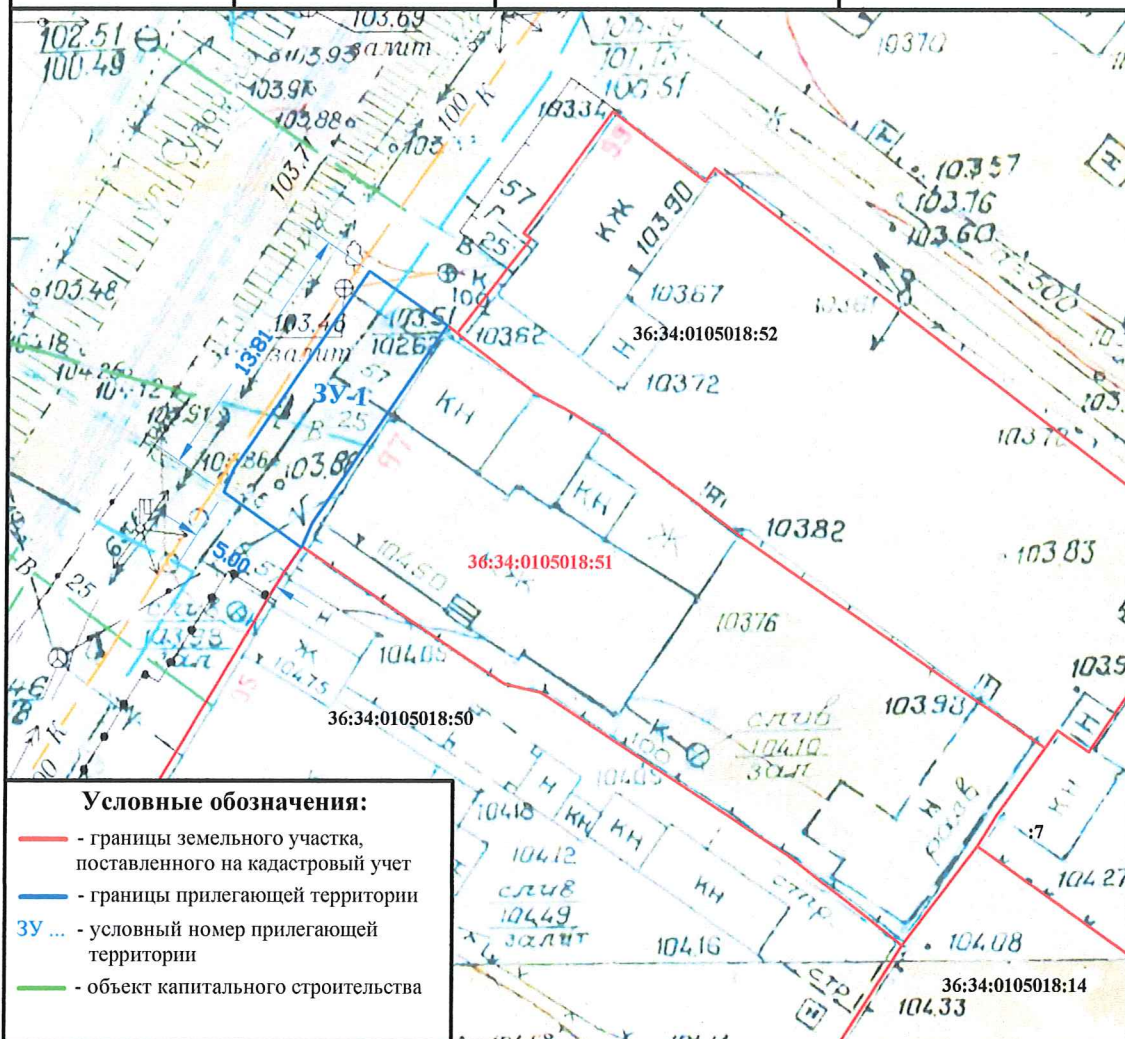


	Должность	Ф.И.О.	Подпись	Дата
Согласовано	Руководитель управления главного архитектора администрации городского округа город Воронеж	Г.Ю. Чурсанов		
Согласовано	Заместитель руководителя управления главного архитектора администрации городского округа город Воронеж	Н.О. Фуфаев		
Согласовано	Начальник отдела по градостроительству, архитектуре и земельным отношениям управы района городского округа г. Воронеж	А.И. Скочко		

Приложение № 351  
к схемам границ прилегающих  
к зданиям, строениям, сооружениям  
и земельным участкам территорий  
в городском округе город Воронеж

**Схема границ прилегающей территории в границах  
Железнодорожного района городского округа город Воронеж  
Воронежской области № С-97**

Условный номер прилегающей территории	Идентификационное обозначение объекта, в отношении которого устанавливается прилегающая территория	Адрес здания, строения, сооружения, земельного участка	Кадастровый номер
<b>ЗУ-1</b>	<b>Для индивидуального жилищного строительства</b>	<b>ул. Суворова, 97</b>	<b>36:34:0105018:51</b>



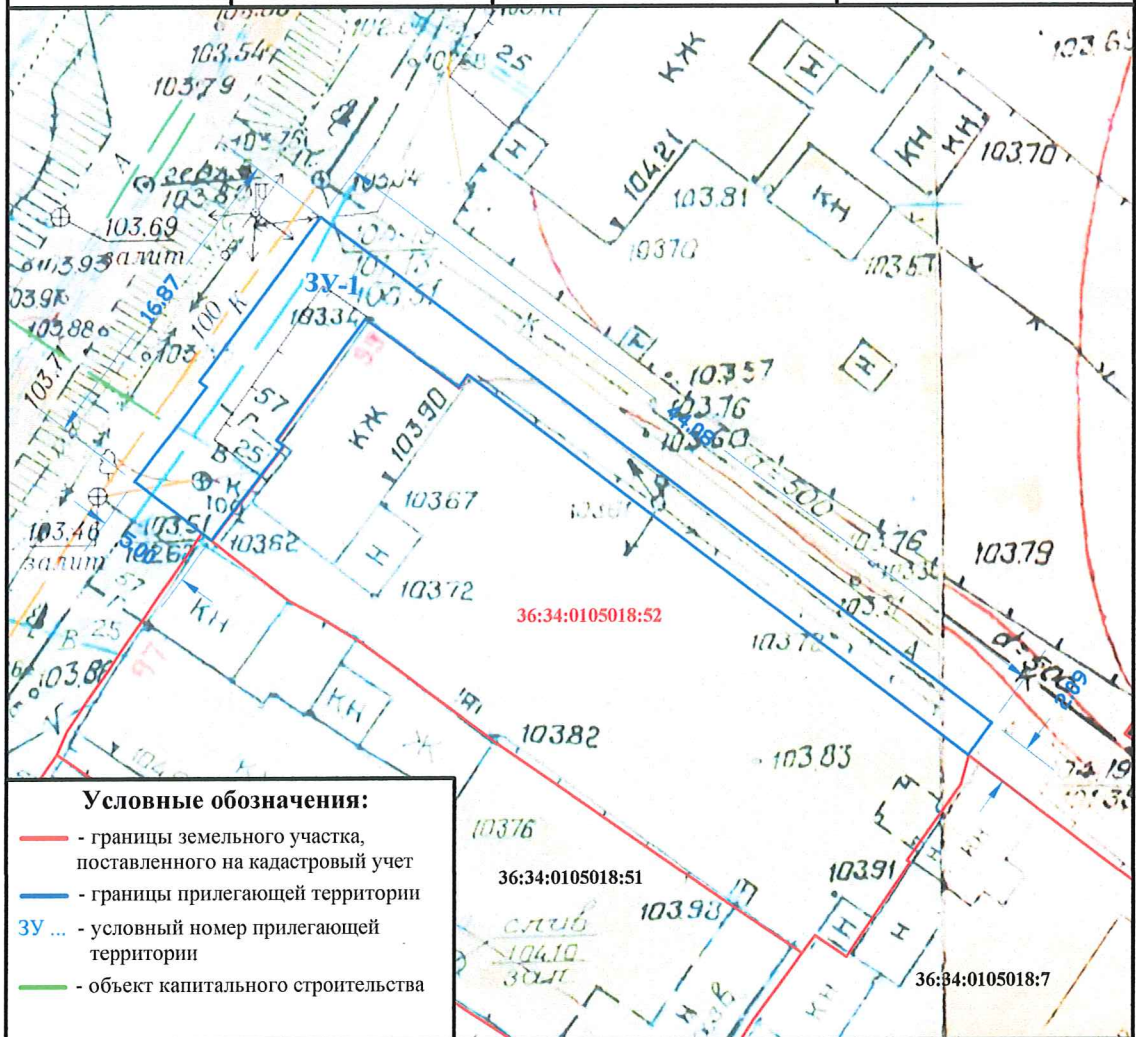
	Должность	Ф.И.О.	Подпись	Дата
<b>Согласовано</b>	Руководитель управления главного архитектора администрации городского округа город Воронеж	<b>Г.Ю. Чурсанов</b>		
<b>Согласовано</b>	Заместитель руководителя управления главного архитектора администрации городского округа город Воронеж	<b>Н.О. Фуфаев</b>		
<b>Согласовано</b>	Начальник отдела по градостроительству, архитектуре и земельным отношениям управы района городского округа г. Воронеж	<b>А.И. Скочко</b>		






Приложение № 352  
к схемам границ прилегающих  
к зданиям, строениям, сооружениям  
и земельным участкам территорий  
в городском округе город Воронеж

**Схема границ прилегающей территории в границах  
Железнодорожного района городского округа город Воронеж  
Воронежской области № С-99**

Условный номер прилегающей территории	Идентификационное обозначение объекта, в отношении которого устанавливается прилегающая территория	Адрес здания, строения, сооружения, земельного участка	Кадастровый номер
ЗУ-1	Индивидуальное жилищное строительство	ул. Суворова, 99	36:34:0105018:52

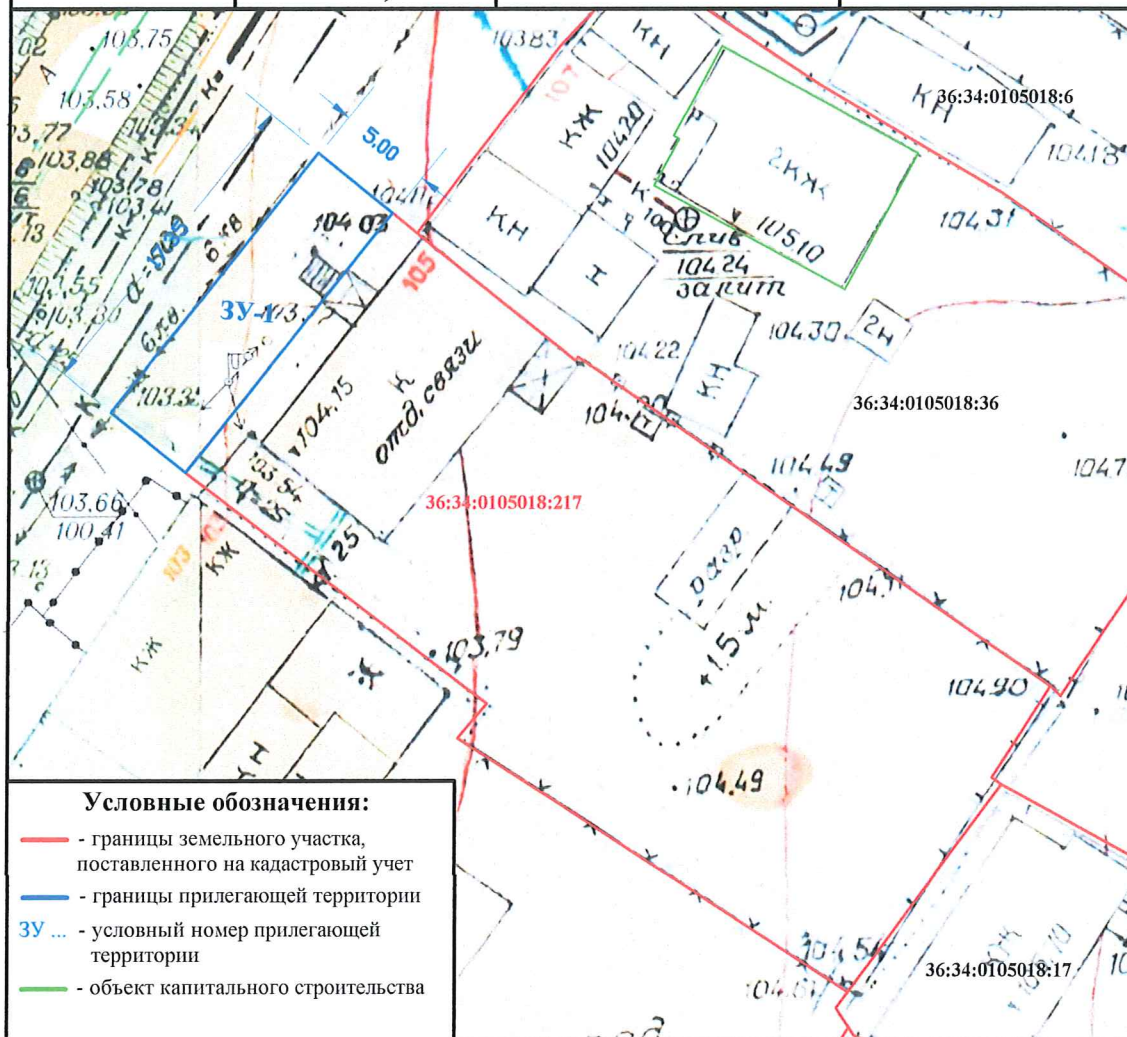


	Должность	Ф.И.О.	Подпись	Дата
Согласовано	Руководитель управления главного архитектора администрации городского округа город Воронеж	Г.Ю. Чурсанов		
Согласовано	Заместитель руководителя управления главного архитектора администрации городского округа город Воронеж	Н.О. Фуфаев		
Согласовано	Начальник отдела по градостроительству, архитектуре и земельным отношениям управы района городского округа г. Воронеж	А.И. Скочко		

Приложение № 363  
к схемам границ прилегающих  
к зданиям, строениям, сооружениям  
и земельным участкам территорий  
в городском округе город Воронеж

**Схема границ прилегающей территории в границах  
Железнодорожного района городского округа город Воронеж  
Воронежской области № С-105**

Условный номер прилегающей территории	Идентификационное обозначение объекта, в отношении которого устанавливается прилегающая территория	Адрес здания, строения, сооружения, земельного участка	Кадастровый номер
<b>ЗУ-1</b>	<b>Производственное помещение (отделение почтовой связи №21)</b>	<b>ул. Суворова, 105</b>	<b>36:34:0105018:217</b>

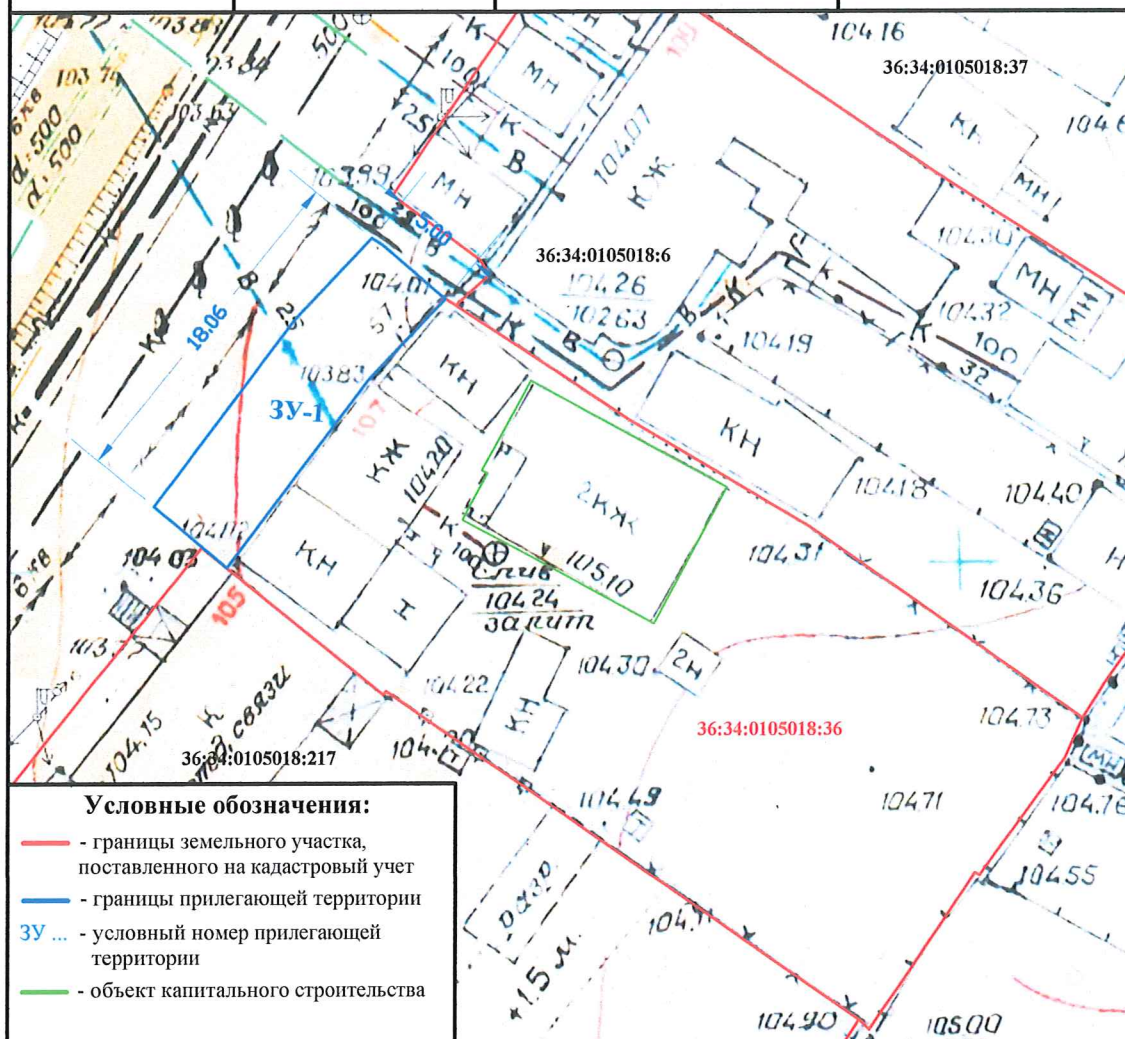


	Должность	Ф.И.О.	Подпись	Дата
<b>Согласовано</b>	Руководитель управления главного архитектора администрации городского округа город Воронеж	<b>Г.Ю. Чурсанов</b>		
<b>Согласовано</b>	Заместитель руководителя управления главного архитектора администрации городского округа город Воронеж	<b>Н.О. Фуфаев</b>		
<b>Согласовано</b>	Начальник отдела по градостроительству, архитектуре и земельным отношениям управы района городского округа г. Воронеж	<b>А.И. Скочко</b>		



**Схема границ прилегающей территории в границах  
Железнодорожного района городского округа город Воронеж  
Воронежской области № С-107**

Условный номер прилегающей территории	Идентификационное обозначение объекта, в отношении которого устанавливается прилегающая территория	Адрес здания, строения, сооружения, земельного участка	Кадастровый номер
<b>ЗУ-1</b>	<b>Для индивидуального жилищного строительства</b>	<b>ул. Суворова, 107</b>	<b>36:34:0105018:36</b>

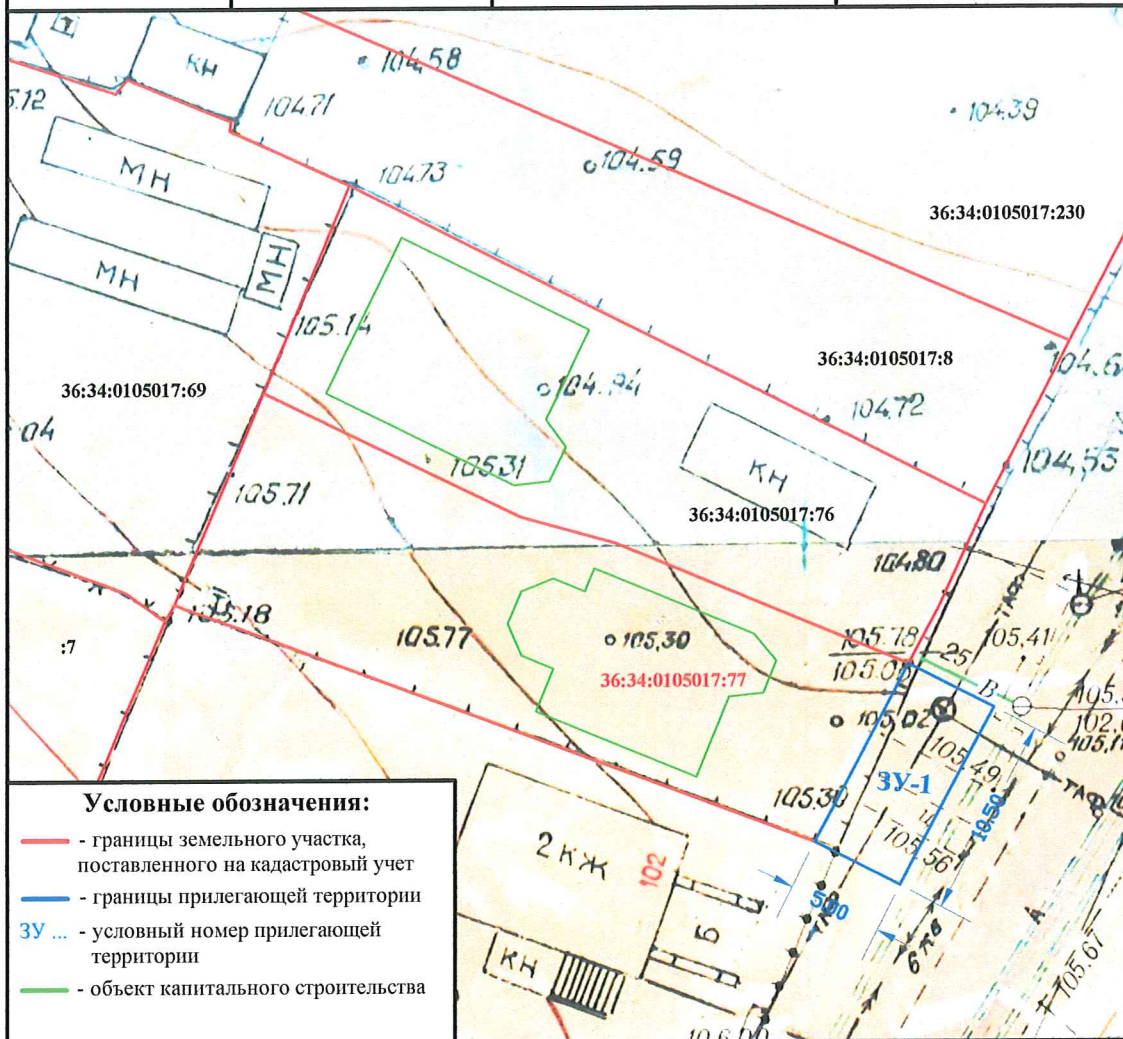





	Должность	Ф.И.О.	Подпись	Дата
<b>Согласовано</b>	Руководитель управления главного архитектора администрации городского округа город Воронеж	<b>Г.Ю. Чурсанов</b>		
<b>Согласовано</b>	Заместитель руководителя управления главного архитектора администрации городского округа город Воронеж	<b>Н.О. Фуфаев</b>		
<b>Согласовано</b>	Начальник отдела по градостроительству, архитектуре и земельным отношениям управы района городского округа г. Воронеж	<b>А.И. Скорчко</b>		

Приложение № 366  
к схемам границ прилегающих  
к зданиям, строениям, сооружениям  
и земельным участкам территорий  
в городском округе город Воронеж

**Схема границ прилегающей территории в границах  
Железнодорожного района городского округа город Воронеж  
Воронежской области № С-108**

Условный номер прилегающей территории	Идентификационное обозначение объекта, в отношении которого устанавливается прилегающая территория	Адрес здания, строения, сооружения, земельного участка	Кадастровый номер
ЗУ-1	Для индивидуального жилищного строительства	ул. Суворова, 108	36:34:0105017:77



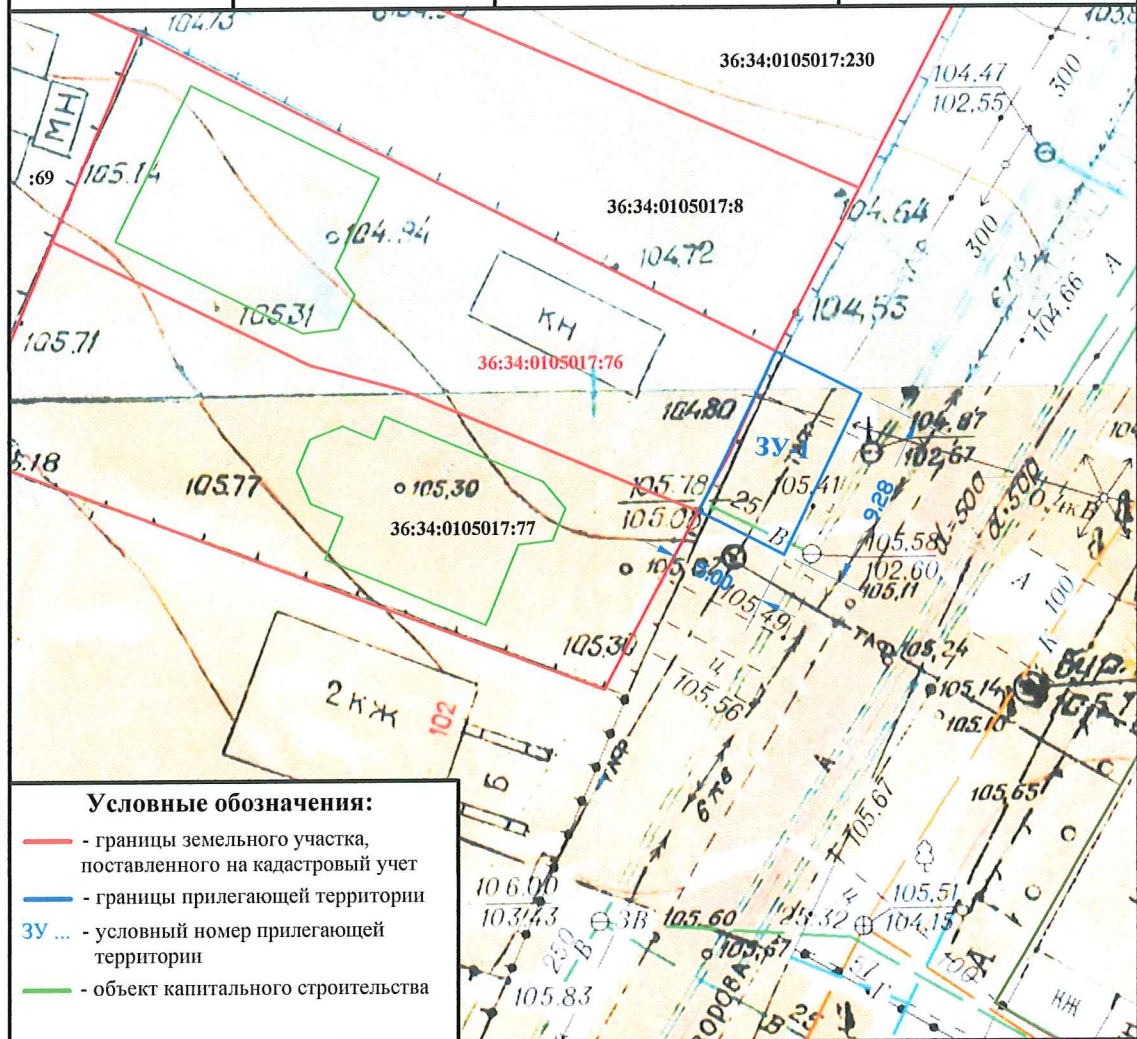
	Должность	Ф.И.О.	Подпись	Дата
Согласовано	Руководитель управления главного архитектора администрации городского округа город Воронеж	Г.Ю. Чурсанов		
Согласовано	Заместитель руководителя управления главного архитектора администрации городского округа город Воронеж	Н.О. Фуфаев		
Согласовано	Начальник отдела по градостроительству, архитектуре и земельным отношениям управы района городского округа г. Воронеж	А.И. Скочко		






Приложение № 356  
к схемам границ прилегающих  
к зданиям, строениям, сооружениям  
и земельным участкам территорий  
в городском округе город Воронеж

**Схема границ прилегающей территории в границах  
Железнодорожного района городского округа город Воронеж  
Воронежской области № С-108\_1**

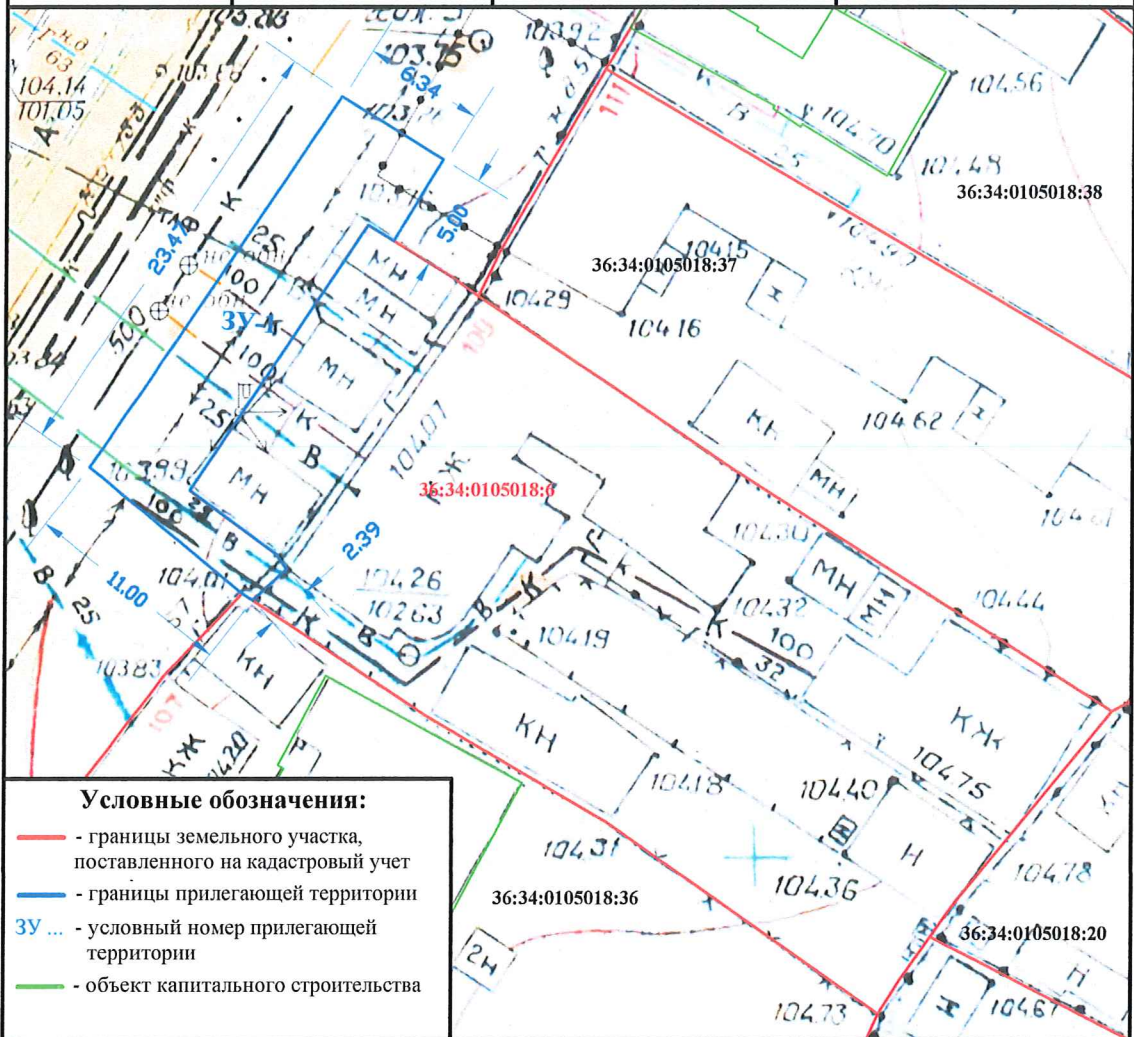
Условный номер прилегающей территории	Идентификационное обозначение объекта, в отношении которого устанавливается прилегающая территория	Адрес здания, строения, сооружения, земельного участка	Кадастровый номер
ЗУ-1	Для индивидуального жилищного строительство	ул. Суворова, 108	36:34:0105017:76






	Должность	Ф.И.О.	Подпись	Дата
Согласовано	Руководитель управления главного архитектора администрации городского округа город Воронеж	Г.Ю. Чурсанов		
Согласовано	Заместитель руководителя управления главного архитектора администрации городского округа город Воронеж	Н.О. Фуфаев		
Согласовано	Начальник отдела по градостроительству, архитектуре и земельным отношениям управления района городского округа г. Воронеж	А.И. Скочко		

**Схема границ прилегающей территории в границах  
Железнодорожного района городского округа город Воронеж  
Воронежской области № С-109**

Условный номер прилегающей территории	Идентификационное обозначение объекта, в отношении которого устанавливается прилегающая территория	Адрес здания, строения, сооружения, земельного участка	Кадастровый номер
ЗУ-1	Индивидуальное жилищное строительство	ул. Суворова, 109	36:34:0105018:6

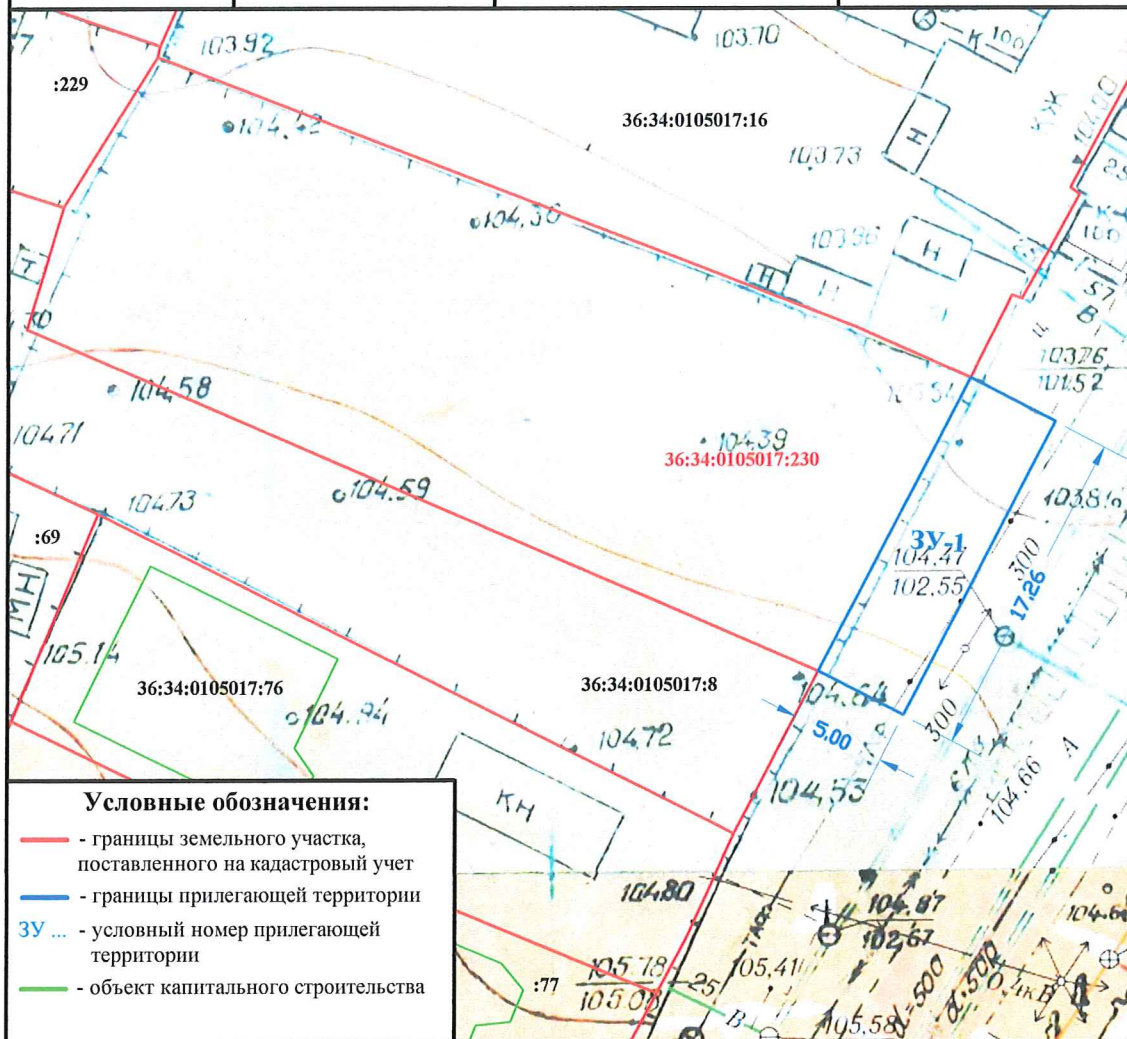


	Должность	Ф.И.О.	Подпись	Дата
Согласовано	Руководитель управления главного архитектора администрации городского округа город Воронеж	Г.Ю. Чурсанов		
Согласовано	Заместитель руководителя управления главного архитектора администрации городского округа город Воронеж	Н.О. Фуфаев		
Согласовано	Начальник отдела по градостроительству, архитектуре и земельным отношениям управы района городского округа г. Воронеж	А.И. Сkochко		



**Схема границ прилегающей территории в границах  
Железнодорожного района городского округа город Воронеж  
Воронежской области № С-1106**

Условный номер прилегающей территории	Идентификационное обозначение объекта, в отношении которого устанавливается прилегающая территория	Адрес здания, строения, сооружения, земельного участка	Кадастровый номер
<b>ЗУ-1</b>	<b>Отдельно стоящие жилые дома на одну, две семьи, коттеджи</b>	<b>ул. Суворова, 1106</b>	<b>36:34:0105017:230</b>

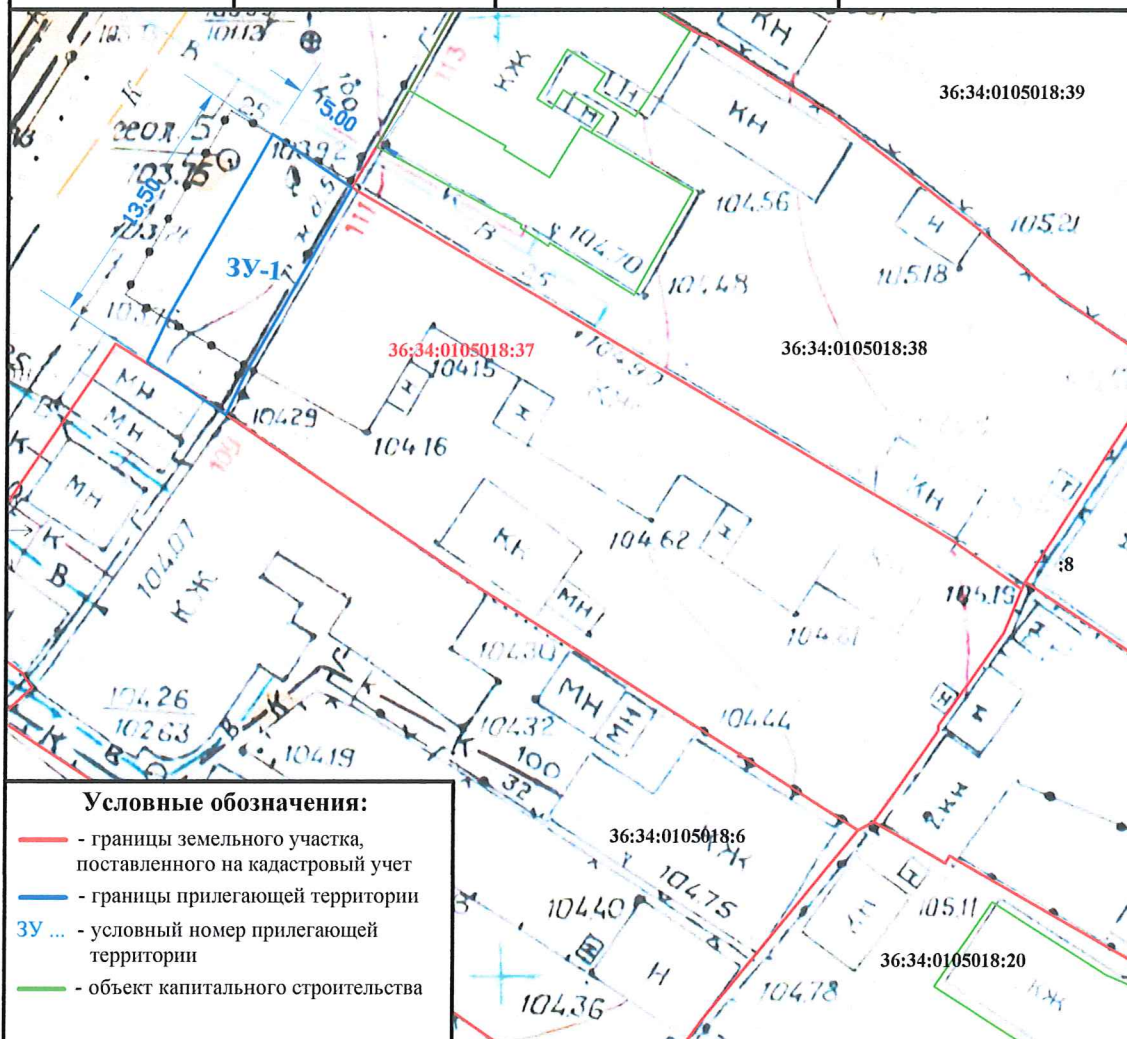


	Должность	Ф.И.О.	Подпись	Дата
<b>Согласовано</b>	Руководитель управления главного архитектора администрации городского округа город Воронеж	<b>Г.Ю. Чурсанов</b>		
<b>Согласовано</b>	Заместитель руководителя управления главного архитектора администрации городского округа город Воронеж	<b>Н.О. Фуфаев</b>		
<b>Согласовано</b>	Начальник отдела по градостроительству, архитектуре и земельным отношениям управы района городского округа г. Воронеж	<b>А.И. Скочко</b>		

Приложение № 359  
к схемам границ прилегающих  
к зданиям, строениям, сооружениям  
и земельным участкам территорий  
в городском округе город Воронеж

**Схема границ прилегающей территории в границах  
Железнодорожного района городского округа город Воронеж  
Воронежской области № С-111**

Условный номер прилегающей территории	Идентификационное обозначение объекта, в отношении которого устанавливается прилегающая территория	Адрес здания, строения, сооружения, земельного участка	Кадастровый номер
<b>ЗУ-1</b>	<b>Индивидуальное жилищное строительство</b>	<b>ул. Суворова, 111</b>	<b>36:34:0105018:37</b>

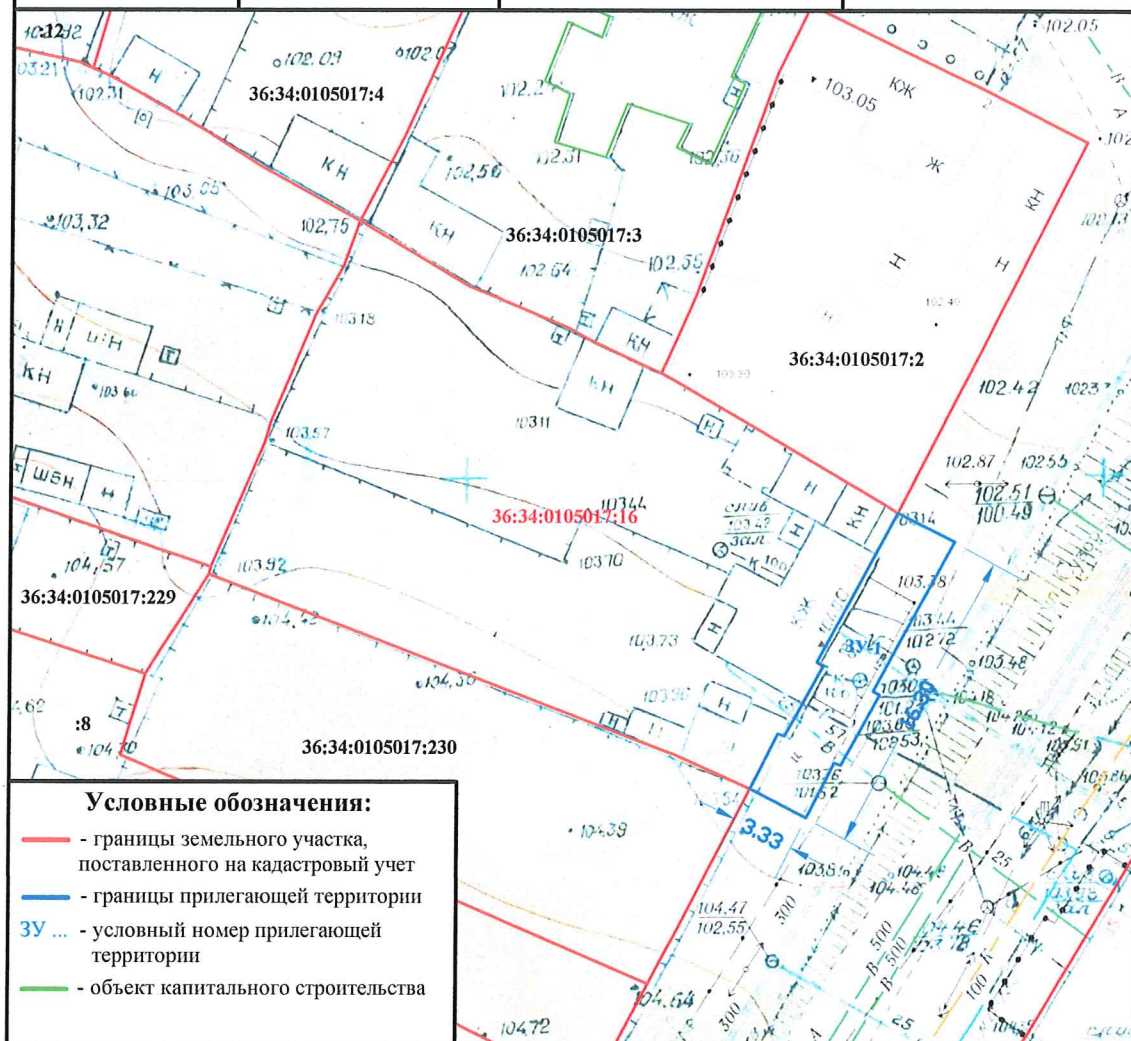


	Должность	Ф.И.О.	Подпись	Дата
<b>Согласовано</b>	Руководитель управления главного архитектора администрации городского округа город Воронеж	<b>Г.Ю. Чурсанов</b>		
<b>Согласовано</b>	Заместитель руководителя управления главного архитектора администрации городского округа город Воронеж	<b>Н.О. Фуфаев</b>		
<b>Согласовано</b>	Начальник отдела по градостроительству, архитектуре и земельным отношениям управы района городского округа г. Воронеж	<b>А.И. Скочко</b>		



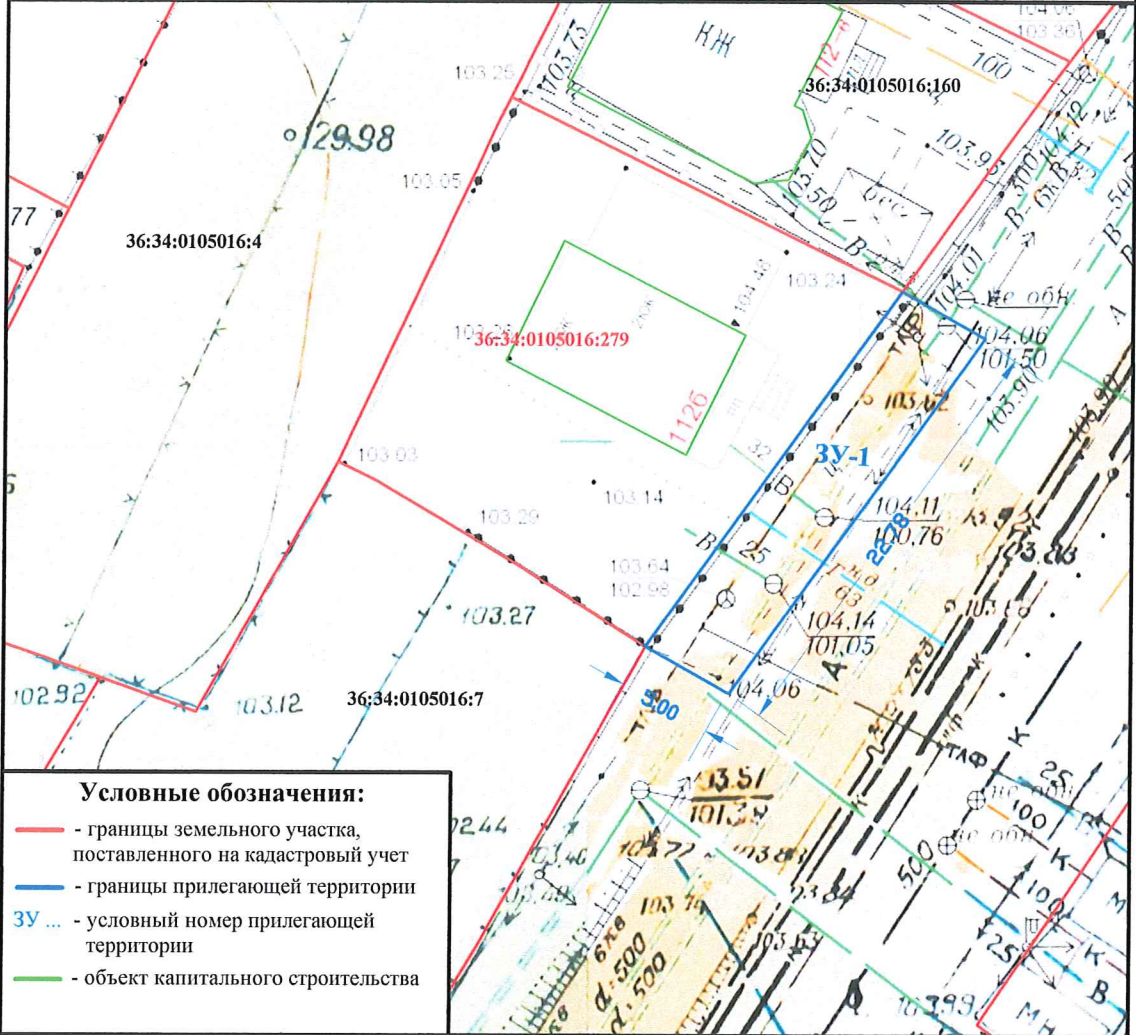
**Схема границ прилегающей территории в границах  
Железнодорожного района городского округа город Воронеж  
Воронежской области № С-112**

Условный номер прилегающей территории	Идентификационное обозначение объекта, в отношении которого устанавливается прилегающая территория	Адрес здания, строения, сооружения, земельного участка	Кадастровый номер
<b>ЗУ-1</b>	<b>Индивидуальное жилищное строительство</b>	<b>ул. Суворова, 112</b>	<b>36:34:0105017:16</b>



**Схема границ прилегающей территории в границах  
Железнодорожного района городского округа город Воронеж  
Воронежской области № С-1126**

Условный номер прилегающей территории	Идентификационное обозначение объекта, в отношении которого устанавливается прилегающая территория	Адрес здания, строения, сооружения, земельного участка	Кадастровый номер
<b>ЗУ-1</b>	<b>Индивидуальное жилищное строительство, огород</b>	<b>ул. Суворова, 1126</b>	<b>36:34:0105016:279</b>

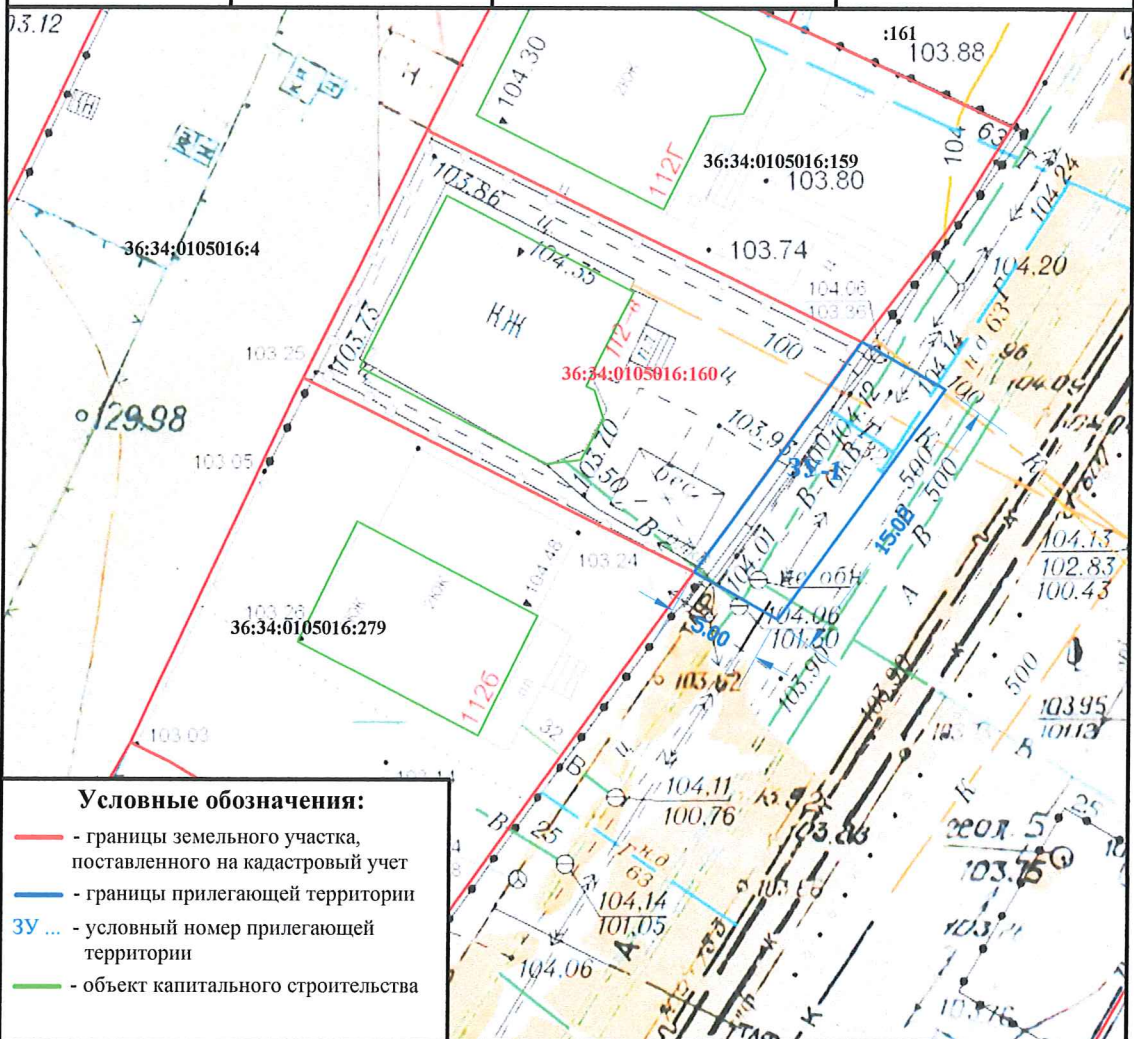


	Должность	Ф.И.О.	Подпись	Дата
<b>Согласовано</b>	Руководитель управления главного архитектора администрации городского округа город Воронеж	<b>Г.Ю. Чурсанов</b>		
<b>Согласовано</b>	Заместитель руководителя управления главного архитектора администрации городского округа город Воронеж	<b>Н.О. Фуфаев</b>		
<b>Согласовано</b>	Начальник отдела по градостроительству, архитектуре и земельным отношениям управы района городского округа г. Воронеж	<b>А.И. Скочко</b>		



**Схема границ прилегающей территории в границах  
Железнодорожного района городского округа город Воронеж  
Воронежской области № С-112в**

Условный номер прилегающей территории	Идентификационное обозначение объекта, в отношении которого устанавливается прилегающая территория	Адрес здания, строения, сооружения, земельного участка	Кадастровый номер
<b>ЗУ-1</b>	<b>Индивидуальное жилищное строительство</b>	<b>ул. Суворова, 112в</b>	<b>36:34:0105016:160</b>



	Должность	Ф.И.О.	Подпись	Дата
<b>Согласовано</b>	Руководитель управления главного архитектора администрации городского округа город Воронеж	<b>Г.Ю. Чурсанов</b>		
<b>Согласовано</b>	Заместитель руководителя управления главного архитектора администрации городского округа город Воронеж	<b>Н.О. Фуфаев</b>		
<b>Согласовано</b>	Начальник отдела по градостроительству, архитектуре и земельным отношениям управы района городского округа г. Воронеж	<b>А.И. Скочко</b>		